

ОПИСАНИЕ МЕСТОПОЛОЖЕНИЯ ГРАНИЦ
публичного сервитута Воздушная линия электропередачи ВЛ 220 кВ «Тихорецк –
Песчанокопская» с отпайкой на ПС-220/35/10 кВ «Светлая» до опоры №393

(наименование объекта, местоположение границ которого описано)

Раздел 1

Сведения об объекте

Сведения об объекте		
№ п/п	Характеристики объекта	Описание характеристик
1	2	3
1	Местоположение объекта	Краснодарский край, г. Тихорецк, Тихорецкий район, Новопокровский район, Белоглинский район
2	Площадь объекта +/- величина погрешности определения площади (Р +/- Дельта Р)	3776463 кв.м±1334
3	Иные характеристики объекта	Публичный сервитут на основании существования инженерного сооружения: Воздушная линия электропередачи ВЛ 220 кВ «Тихорецк – Песчанокопская» с отпайкой на ПС-220/35/10 кВ «Светлая» до опоры №393 сроком действия 49 лет в интересах Акционерного общества "Кубанские магистральные сети"

Местоположение публичного сервитута: Краснодарский край, г. Тихорецк, Тихорецкий район, Новопокровский район, Белоглинский район

Система координат МСК-23 зона 2

Метод определения координат Аналитический

Обозначение характерных точек границ публичного сервитута	Координаты, м		
	X	Y	Средняя квадратическая погрешность положения характерных точек (M _t), м
1	2	3	4
1	568725.74	2236495.92	0.10
2	568761.68	2236564.33	0.10
3	568727.43	2236586.84	0.10
4	568690.62	2236515.04	0.10
1	568725.74	2236495.92	0.10
5	568777.94	2236595.25	0.10
6	568835.75	2236705.23	0.10
7	568890.45	2236926.29	0.10
8	569084.95	2236998.88	0.10
9	569093.32	2237002.56	0.10
10	569098.84	2237008.08	0.10
11	569102.00	2237015.49	0.10
12	569101.78	2237023.31	0.10
13	569045.84	2237289.57	0.10
14	568993.30	2237534.40	0.10
15	568943.35	2237780.49	0.10
16	568890.90	2238030.55	0.10
17	568842.91	2238263.15	0.10
18	568841.16	2238271.60	0.10
19	568836.79	2238278.30	0.10
20	568831.98	2238282.82	0.10
21	568767.31	2238340.09	0.10
22	568752.49	2238298.14	0.10
23	568803.85	2238253.62	0.10
24	568851.73	2238022.42	0.10
25	568904.19	2237772.35	0.10
26	568954.10	2237527.40	0.10
27	569006.70	2237281.28	0.10
28	569059.10	2237031.92	0.10
29	568868.11	2236960.94	0.10
30	568861.50	2236957.25	0.10
31	568857.05	2236952.49	0.10
32	568853.54	2236945.11	0.10
33	568796.59	2236721.75	0.10
34	568743.41	2236618.00	0.10
5	568777.94	2236595.25	0.10
35	568712.56	2238353.69	0.10
36	568719.09	2238361.11	0.10
37	568711.85	2238367.48	0.10
38	568705.32	2238360.07	0.10
35	568712.56	2238353.69	0.10
39	568633.17	2238459.45	0.10
40	568591.69	2238496.44	0.10
41	568555.27	2238527.51	0.10
42	568550.29	2238525.34	0.10
43	568522.26	2238513.09	0.10
44	568509.31	2238510.42	0.10
45	568561.82	2238463.37	0.10
46	568622.98	2238410.37	0.10
39	568633.17	2238459.45	0.10
47	568540.65	2238539.98	0.10
48	568446.38	2238620.41	0.10
49	568263.73	2238780.64	0.10

1	2	3	4
50	568083.55	2238938.71	0.10
51	567919.69	2239082.44	0.10
52	567966.19	2239293.81	0.10
53	568016.43	2239522.20	0.10
54	568068.13	2239756.45	0.10
55	568121.07	2239996.33	0.10
56	568172.98	2240231.58	0.10
57	568225.65	2240470.23	0.10
58	568283.69	2240710.63	0.10
59	568332.98	2240956.69	0.10
60	568387.63	2241204.38	0.10
61	568440.02	2241441.85	0.10
62	568490.67	2241671.41	0.10
63	568543.87	2241912.54	0.10
64	568596.07	2242149.10	0.10
65	568649.04	2242389.20	0.10
66	568702.31	2242630.63	0.10
67	568756.47	2242870.28	0.10
68	568817.72	2243115.55	0.10
69	568861.65	2243352.77	0.10
70	568914.21	2243591.43	0.10
71	568965.83	2243825.82	0.10
72	569023.90	2244072.98	0.10
73	569070.35	2244299.80	0.10
74	569122.76	2244537.19	0.10
75	569175.63	2244776.70	0.10
76	569228.59	2245018.17	0.10
77	569279.87	2245248.32	0.10
78	569342.00	2245484.13	0.10
79	569383.97	2245726.50	0.10
80	569384.98	2245734.12	0.10
81	569381.25	2245968.11	0.10
82	569377.45	2246206.62	0.10
83	569374.02	2246446.15	0.10
84	569370.42	2246680.10	0.10
85	569366.83	2246913.10	0.10
86	569363.17	2247151.50	0.10
87	569359.59	2247384.22	0.10
88	569355.96	2247620.02	0.10
89	569352.52	2247852.42	0.10
90	569349.01	2248090.23	0.10
91	569345.55	2248324.11	0.10
92	569342.03	2248562.67	0.10
93	569337.31	2248794.76	0.10
94	569334.63	2249032.26	0.10
95	569331.10	2249264.59	0.10
96	569327.52	2249500.22	0.10
97	569324.26	2249714.99	0.10
98	569382.65	2249947.44	0.10
99	569441.54	2250181.86	0.10
100	569501.26	2250419.58	0.10
101	569560.25	2250654.40	0.10
102	569620.63	2250892.65	0.10
103	569680.75	2251122.76	0.10
104	569741.11	2251371.38	0.10
105	569799.47	2251603.39	0.10
106	569843.28	2251777.58	0.10
107	569887.86	2251954.78	0.10
108	569946.12	2252186.41	0.10
109	570007.45	2252430.22	0.10
110	570065.92	2252663.42	0.10
111	570121.42	2252884.77	0.10
112	570181.52	2253124.47	0.10
113	570252.69	2253408.31	0.10
114	570298.59	2253589.44	0.10
115	570346.68	2253783.75	0.10
116	570387.98	2253948.56	0.10
117	570393.31	2254069.46	0.10
118	570399.62	2254232.53	0.10

1	2	3	4
119	570413.05	2254560.51	0.10
120	570421.24	2254760.59	0.10
121	570426.69	2254893.73	0.10
122	570521.32	2255105.00	0.10
123	570624.83	2255336.09	0.10
124	570716.66	2255541.11	0.10
125	570730.36	2255571.72	0.10
126	570689.96	2255579.46	0.10
127	570679.83	2255556.88	0.10
128	570588.85	2255353.86	0.10
129	570484.90	2255121.91	0.10
130	570390.90	2254912.42	0.10
131	570387.54	2254903.56	0.10
132	570386.53	2254894.21	0.10
133	570381.13	2254761.17	0.10
134	570373.00	2254560.51	0.10
135	570359.72	2254233.08	0.10
136	570353.12	2254070.31	0.10
137	570348.46	2253955.34	0.10
138	570307.88	2253793.46	0.10
139	570259.80	2253599.20	0.10
140	570213.89	2253418.06	0.10
141	570142.87	2253134.82	0.10
142	570082.65	2252894.61	0.10
143	570027.22	2252673.53	0.10
144	569968.65	2252439.96	0.10
145	569907.44	2252196.62	0.10
146	569849.15	2251964.89	0.10
147	569804.52	2251787.45	0.10
148	569760.77	2251613.51	0.10
149	569702.30	2251381.05	0.10
150	569641.92	2251132.37	0.10
151	569581.87	2250902.54	0.10
152	569521.47	2250664.21	0.10
153	569462.65	2250429.92	0.10
154	569402.99	2250192.30	0.10
155	569344.01	2249957.39	0.10
156	569285.32	2249723.90	0.10
157	569284.15	2249715.16	0.10
158	569287.46	2249499.35	0.10
159	569291.06	2249264.89	0.10
160	569294.63	2249031.69	0.10
161	569297.31	2248794.21	0.10
162	569302.03	2248562.03	0.10
163	569305.55	2248324.11	0.10
164	569309.00	2248090.38	0.10
165	569312.51	2247853.29	0.10
166	569315.96	2247619.44	0.10
167	569319.58	2247384.22	0.10
168	569323.17	2247151.21	0.10
169	569326.82	2246913.69	0.10
170	569330.42	2246679.95	0.10
171	569334.02	2246445.55	0.10
172	569337.45	2246206.04	0.10
173	569341.25	2245968.11	0.10
174	569344.95	2245735.68	0.10
175	569302.83	2245492.29	0.10
176	569241.09	2245258.14	0.10
177	569189.54	2245026.85	0.10
178	569136.57	2244785.34	0.10
179	569083.88	2244546.65	0.10
180	569031.26	2244308.27	0.10
181	568984.89	2244081.85	0.10
182	568926.80	2243834.57	0.10
183	568875.14	2243600.00	0.10
184	568822.51	2243361.03	0.10
185	568778.55	2243123.70	0.10
186	568717.50	2242879.32	0.10
187	568663.26	2242639.33	0.10

1	2	3	4
188	568610.02	2242398.00	0.10
189	568557.18	2242158.54	0.10
190	568504.71	2241920.69	0.10
191	568451.64	2241680.18	0.10
192	568401.20	2241451.52	0.10
193	568348.50	2241212.70	0.10
194	568293.88	2240965.10	0.10
195	568244.55	2240718.88	0.10
196	568186.63	2240479.05	0.10
197	568134.17	2240241.26	0.10
198	568082.23	2240005.85	0.10
199	568029.26	2239765.77	0.10
200	567977.51	2239531.20	0.10
201	567927.20	2239303.16	0.10
202	567879.26	2239085.88	0.10
203	567877.66	2239074.23	0.10
204	567881.00	2239064.09	0.10
205	567887.57	2239057.61	0.10
206	568057.48	2238908.52	0.10
207	568238.08	2238750.06	0.10
208	568419.54	2238590.83	0.10
209	568493.14	2238524.90	0.10
210	568497.84	2238525.87	0.10
211	568518.57	2238530.17	0.10
47	568540.65	2238539.98	0.10
212	570739.53	2255592.21	0.10
213	570818.19	2255767.80	0.10
214	570915.81	2255986.37	0.10
215	571011.40	2256200.43	0.10
216	571114.59	2256431.47	0.10
217	571207.42	2256639.33	0.10
218	571276.68	2256794.42	0.10
219	571376.62	2257018.21	0.10
220	571477.06	2257242.78	0.10
221	571574.59	2257459.87	0.10
222	571674.23	2257683.01	0.10
223	571773.25	2257904.77	0.10
224	571872.74	2258126.34	0.10
225	571966.81	2258335.84	0.10
226	572075.09	2258577.45	0.10
227	572180.25	2258812.10	0.10
228	572277.73	2259029.60	0.10
229	572376.02	2259248.93	0.10
230	572474.48	2259468.63	0.10
231	572574.76	2259692.37	0.10
232	572674.87	2259916.03	0.10
233	572776.03	2260142.04	0.10
234	572878.04	2260369.95	0.10
235	572976.48	2260589.87	0.10
236	573079.26	2260819.50	0.10
237	573178.72	2261041.69	0.10
238	573279.17	2261266.13	0.10
239	573366.73	2261461.74	0.10
240	573471.08	2261694.06	0.10
241	573568.51	2261911.85	0.10
242	573670.00	2262138.71	0.10
243	573768.16	2262358.13	0.10
244	573869.35	2262584.32	0.10
245	573969.66	2262808.56	0.10
246	574070.34	2263033.62	0.10
247	574171.30	2263259.29	0.10
248	574278.01	2263497.82	0.10
249	574380.72	2263727.42	0.10
250	574478.42	2263945.81	0.10
251	574579.81	2264172.47	0.10
252	574679.64	2264396.03	0.10
253	574780.39	2264621.66	0.10
254	574879.00	2264842.50	0.10

1	2	3	4
255	574974.12	2265054.92	0.10
256	575073.48	2265276.78	0.10
257	575172.71	2265491.72	0.10
258	575258.59	2265728.84	0.10
259	575346.09	2265961.85	0.10
260	575431.31	2266189.45	0.10
261	575517.28	2266419.05	0.10
262	575600.99	2266642.62	0.10
263	575687.14	2266872.70	0.10
264	575771.22	2267097.25	0.10
265	575855.68	2267322.85	0.10
266	575940.20	2267548.57	0.10
267	576024.13	2267772.72	0.10
268	576120.77	2268022.88	0.10
269	576216.74	2268282.92	0.10
270	576298.90	2268501.08	0.10
271	576381.99	2268721.72	0.10
272	576465.06	2268942.30	0.10
273	576547.51	2269161.22	0.10
274	576637.80	2269400.99	0.10
275	576718.56	2269615.44	0.10
276	576798.58	2269827.89	0.10
277	576883.06	2270052.23	0.10
278	576972.30	2270289.20	0.10
279	577058.58	2270518.30	0.10
280	577140.74	2270736.46	0.10
281	577216.96	2270938.86	0.10
282	577312.72	2271193.13	0.10
283	577402.29	2271430.97	0.10
284	577491.16	2271666.96	0.10
285	577573.31	2271885.58	0.10
286	577656.30	2272106.48	0.10
287	577742.16	2272334.99	0.10
288	577821.05	2272544.96	0.10
289	577904.58	2272765.84	0.10
290	577986.64	2272984.10	0.10
291	578069.78	2273205.22	0.10
292	578151.49	2273422.56	0.10
293	578225.02	2273618.14	0.10
294	578313.45	2273853.34	0.10
295	578397.59	2274077.14	0.10
296	578479.02	2274293.75	0.10
297	578562.18	2274514.92	0.10
298	578644.00	2274732.55	0.10
299	578728.95	2274956.33	0.10
300	578803.18	2275151.88	0.10
301	578968.13	2275261.11	0.10
302	579132.95	2275370.25	0.10
303	579311.92	2275488.76	0.10
304	579483.83	2275602.60	0.10
305	579617.95	2275691.98	0.10
306	579740.34	2275620.92	0.10
307	579755.59	2275612.07	0.10
308	579776.32	2275648.16	0.10
309	579761.41	2275656.63	0.10
310	579632.34	2275730.17	0.10
311	579621.84	2275734.84	0.10
312	579613.26	2275735.10	0.10
313	579603.19	2275730.17	0.10
314	579461.72	2275635.93	0.10
315	579290.10	2275522.29	0.10
316	579111.94	2275404.32	0.10
317	578946.48	2275294.76	0.10
318	578782.79	2275188.24	0.10
319	578774.48	2275182.27	0.10
320	578769.45	2275175.01	0.10
321	578765.74	2275166.53	0.10
322	578691.68	2274971.18	0.10
323	578606.56	2274746.64	0.10

1	2	3	4
324	578525.07	2274529.87	0.10
325	578442.32	2274309.77	0.10
326	578359.89	2274090.54	0.10
327	578276.15	2273867.80	0.10
328	578187.53	2273632.09	0.10
329	578113.66	2273435.60	0.10
330	578032.40	2273219.48	0.10
331	577949.18	2272998.13	0.10
332	577867.14	2272779.92	0.10
333	577783.63	2272559.10	0.10
334	577704.85	2272349.42	0.10
335	577618.93	2272120.73	0.10
336	577536.17	2271900.46	0.10
337	577453.73	2271681.05	0.10
338	577365.11	2271445.74	0.10
339	577275.66	2271208.21	0.10
340	577179.92	2270953.99	0.10
341	577103.87	2270752.05	0.10
342	577021.44	2270533.16	0.10
343	576935.50	2270304.97	0.10
344	576845.50	2270066.00	0.10
345	576760.92	2269841.41	0.10
346	576681.09	2269629.44	0.10
347	576600.13	2269414.44	0.10
348	576510.26	2269175.83	0.10
349	576427.67	2268956.51	0.10
350	576345.01	2268737.01	0.10
351	576261.31	2268514.77	0.10
352	576179.41	2268297.29	0.10
353	576079.67	2268038.91	0.10
354	575986.68	2267786.78	0.10
355	575902.50	2267561.96	0.10
356	575818.63	2267337.96	0.10
357	575733.67	2267111.04	0.10
358	575650.09	2266887.83	0.10
359	575563.65	2266656.96	0.10
360	575480.15	2266433.96	0.10
361	575394.13	2266204.23	0.10
362	575308.63	2265975.87	0.10
363	575221.11	2265742.82	0.10
364	575131.76	2265508.91	0.10
365	575037.19	2265293.39	0.10
366	574938.11	2265072.27	0.10
367	574842.48	2264858.82	0.10
368	574744.15	2264638.61	0.10
369	574643.72	2264413.70	0.10
370	574543.29	2264188.77	0.10
371	574441.79	2263961.88	0.10
372	574344.50	2263744.42	0.10
373	574241.45	2263514.06	0.10
374	574134.63	2263275.28	0.10
375	574034.57	2263051.60	0.10
376	573933.67	2262826.05	0.10
377	573833.91	2262603.07	0.10
378	573732.80	2262377.05	0.10
379	573634.01	2262156.21	0.10
380	573532.35	2261928.98	0.10
381	573434.56	2261710.37	0.10
382	573330.21	2261478.05	0.10
383	573243.13	2261283.51	0.10
384	573142.77	2261059.29	0.10
385	573042.95	2260836.27	0.10
386	572940.83	2260608.14	0.10
387	572842.31	2260388.03	0.10
388	572740.38	2260160.31	0.10
389	572638.63	2259932.99	0.10
390	572538.24	2259708.71	0.10
391	572438.88	2259486.99	0.10
392	572340.11	2259266.60	0.10

1	2	3	4
393	572241.47	2259046.49	0.10
394	572144.36	2258829.82	0.10
395	572039.01	2258594.75	0.10
396	571930.31	2258352.20	0.10
397	571837.15	2258144.72	0.10
398	571736.73	2257921.09	0.10
399	571637.99	2257699.96	0.10
400	571538.11	2257476.26	0.10
401	571440.55	2257259.13	0.10
402	571340.10	2257034.52	0.10
403	571240.52	2256811.55	0.10
404	571171.12	2256656.16	0.10
405	571078.50	2256448.77	0.10
406	570975.65	2256218.46	0.10
407	570879.91	2256004.09	0.10
408	570781.67	2255784.11	0.10
409	570699.11	2255599.88	0.10
410	570719.01	2255596.33	0.10
212	570739.53	2255592.21	0.10
411	579975.88	2275484.17	0.10
412	580033.80	2275450.54	0.10
413	580048.74	2275442.00	0.10
414	580066.83	2275483.23	0.10
415	580055.80	2275489.59	0.10
416	580000.87	2275520.75	0.10
411	579975.88	2275484.17	0.10
417	580146.87	2275385.90	0.10
418	580259.66	2275321.43	0.10
419	580464.17	2275206.22	0.10
420	580473.66	2275247.70	0.10
421	580281.08	2275359.61	0.10
422	580131.96	2275445.64	0.10
417	580146.87	2275385.90	0.10
423	580475.02	2275200.11	0.10
424	580520.65	2275174.40	0.10
425	580527.97	2275170.42	0.10
426	580537.41	2275169.73	0.10
427	580545.86	2275172.50	0.10
428	580713.37	2275261.93	0.10
429	580888.66	2275356.40	0.10
430	581062.28	2275449.43	0.10
431	581215.45	2275533.38	0.10
432	581289.78	2275510.84	0.10
433	581304.12	2275506.60	0.10
434	581312.89	2275545.71	0.10
435	581301.20	2275549.18	0.10
436	581222.73	2275573.23	0.10
437	581214.52	2275574.91	0.10
438	581207.72	2275573.82	0.10
439	581200.29	2275570.76	0.10
440	581043.30	2275484.64	0.10
441	580869.70	2275391.62	0.10
442	580694.44	2275297.16	0.10
443	580534.76	2275212.20	0.10
444	580484.56	2275241.36	0.10
423	580475.02	2275200.11	0.10
445	581316.37	2275502.97	0.10
446	581443.50	2275465.29	0.10
447	581610.82	2275415.70	0.10
448	581781.54	2275365.10	0.10
449	581946.65	2275316.16	0.10
450	581952.11	2275314.81	0.10
451	581957.72	2275314.94	0.10
452	581962.55	2275316.33	0.10
453	582155.34	2275396.00	0.10

1	2	3	4
454	582371.84	2275485.38	0.10
455	582577.37	2275570.42	0.10
456	582775.47	2275652.39	0.10
457	582977.71	2275736.07	0.10
458	583177.12	2275817.92	0.10
459	583361.32	2275894.52	0.10
460	583544.52	2275969.93	0.10
461	583553.42	2275974.27	0.10
462	583561.05	2275980.59	0.10
463	583850.10	2276266.79	0.10
464	583997.07	2276415.62	0.10
465	584152.23	2276570.16	0.10
466	584309.88	2276723.55	0.10
467	584470.09	2276854.89	0.10
468	584626.06	2276979.22	0.10
469	584797.39	2277115.80	0.10
470	584971.69	2277254.75	0.10
471	585138.01	2277387.33	0.10
472	585305.23	2277520.63	0.10
473	585473.95	2277654.77	0.10
474	585654.45	2277798.27	0.10
475	585826.80	2277935.28	0.10
476	586003.07	2278076.06	0.10
477	586177.79	2278215.59	0.10
478	586347.01	2278350.34	0.10
479	586515.53	2278483.88	0.10
480	586683.16	2278617.42	0.10
481	586851.79	2278751.77	0.10
482	587020.06	2278885.83	0.10
483	587113.18	2278960.01	0.10
484	587281.68	2279094.18	0.10
485	587457.39	2279234.08	0.10
486	587631.19	2279372.46	0.10
487	587807.24	2279512.64	0.10
488	587982.63	2279652.28	0.10
489	588153.30	2279788.17	0.10
490	588338.19	2279935.38	0.10
491	588510.97	2280072.95	0.10
492	588517.82	2280078.35	0.10
493	588521.98	2280084.32	0.10
494	588523.93	2280094.62	0.10
495	588610.62	2280516.21	0.10
496	588654.76	2280730.63	0.10
497	588699.36	2280947.28	0.10
498	588743.37	2281162.13	0.10
499	588788.61	2281383.01	0.10
500	588833.34	2281601.43	0.10
501	588875.78	2281808.61	0.10
502	589088.00	2281807.32	0.10
503	589303.37	2281806.02	0.10
504	589516.51	2281805.04	0.10
505	589731.30	2281804.05	0.10
506	589952.31	2281803.04	0.10
507	590158.25	2281802.09	0.10
508	590379.36	2281800.56	0.10
509	590593.12	2281799.54	0.10
510	590808.09	2281798.51	0.10
511	591022.48	2281797.49	0.10
512	591237.84	2281796.23	0.10
513	591455.82	2281794.96	0.10
514	591683.47	2281786.85	0.10
515	591894.10	2281792.50	0.10
516	592112.63	2281791.28	0.10
517	592330.44	2281790.06	0.10
518	592550.74	2281788.83	0.10
519	592763.75	2281787.64	0.10
520	592992.58	2281786.36	0.10
521	593215.18	2281785.11	0.10
522	593434.24	2281783.89	0.10

1	2	3	4
523	593670.70	2281782.57	0.10
524	593900.24	2281781.28	0.10
525	594117.16	2281780.07	0.10
526	594336.56	2281778.84	0.10
527	594552.78	2281777.63	0.10
528	594778.03	2281776.37	0.10
529	594985.55	2281775.04	0.10
530	595207.98	2281773.61	0.10
531	595431.36	2281772.17	0.10
532	595639.91	2281771.41	0.10
533	595647.64	2281772.94	0.10
534	595654.13	2281777.27	0.10
535	595658.46	2281783.76	0.10
536	595659.98	2281791.28	0.10
537	595661.38	2282005.16	0.10
538	595662.81	2282223.50	0.10
539	595664.27	2282446.64	0.10
540	595665.71	2282666.58	0.10
541	595667.14	2282885.46	0.10
542	595668.58	2283106.64	0.10
543	595670.02	2283326.59	0.10
544	595671.47	2283548.11	0.10
545	595673.12	2283773.40	0.10
546	595674.71	2283991.08	0.10
547	595676.02	2284210.08	0.10
548	595677.35	2284431.44	0.10
549	595678.67	2284651.52	0.10
550	595679.73	2284806.12	0.10
551	595681.27	2285030.51	0.10
552	595682.81	2285255.95	0.10
553	595684.35	2285480.70	0.10
554	595685.88	2285703.12	0.10
555	595687.42	2285928.04	0.10
556	595688.96	2286153.31	0.10
557	595690.51	2286379.46	0.10
558	595691.83	2286603.50	0.10
559	595693.18	2286832.50	0.10
560	595694.42	2287042.49	0.10
561	595696.10	2287283.66	0.10
562	595697.65	2287506.63	0.10
563	595699.06	2287709.06	0.10
564	595908.69	2287707.56	0.10
565	596073.73	2287707.25	0.10
566	596290.96	2287706.48	0.10
567	596516.94	2287705.68	0.10
568	596737.44	2287704.89	0.10
569	596957.93	2287703.68	0.10
570	597178.07	2287702.48	0.10
571	597406.31	2287701.23	0.10
572	597629.35	2287700.52	0.10
573	597850.92	2287698.60	0.10
574	598067.37	2287697.97	0.10
575	598297.94	2287696.82	0.10
576	598520.89	2287695.35	0.10
577	598747.70	2287694.22	0.10
578	598969.83	2287693.10	0.10
579	599178.36	2287691.60	0.10
580	599404.15	2287690.41	0.10
581	599628.80	2287689.22	0.10
582	599852.65	2287688.04	0.10
583	600077.77	2287686.85	0.10
584	600296.49	2287686.09	0.10
585	600518.65	2287684.82	0.10
586	600743.91	2287683.52	0.10
587	600969.54	2287682.23	0.10
588	601195.25	2287681.07	0.10
589	601423.43	2287679.90	0.10
590	601648.24	2287678.74	0.10
591	601654.67	2287679.80	0.10

1	2	3	4
592	601660.42	2287682.87	0.10
593	601664.11	2287686.56	0.10
594	601667.18	2287692.31	0.10
595	601668.24	2287698.73	0.10
596	601668.38	2287937.58	0.10
597	601668.06	2288166.00	0.10
598	601668.06	2288399.04	0.10
599	601668.07	2288633.68	0.10
600	601668.07	2288857.80	0.10
601	601668.08	2289073.52	0.10
602	601668.08	2289297.59	0.10
603	601667.97	2289522.11	0.10
604	601667.87	2289715.65	0.10
605	601667.85	2289739.78	0.10
606	601648.00	2289739.86	0.10
607	601627.86	2289739.90	0.10
608	601627.87	2289716.63	0.10
609	601627.97	2289523.26	0.10
610	601628.08	2289297.58	0.10
611	601628.10	2289074.41	0.10
612	601628.13	2288858.50	0.10
613	601628.15	2288633.68	0.10
614	601628.18	2288400.99	0.10
615	601628.21	2288166.35	0.10
616	601628.23	2287938.34	0.10
617	601628.26	2287718.84	0.10
618	601423.78	2287719.95	0.10
619	601195.16	2287721.20	0.10
620	600970.33	2287722.42	0.10
621	600744.71	2287723.65	0.10
622	600519.00	2287724.88	0.10
623	600296.63	2287726.09	0.10
624	600077.97	2287726.85	0.10
625	599853.27	2287728.04	0.10
626	599628.44	2287729.22	0.10
627	599403.79	2287730.41	0.10
628	599178.65	2287731.60	0.10
629	598970.05	2287733.10	0.10
630	598747.43	2287734.22	0.10
631	598521.15	2287735.35	0.10
632	598298.15	2287736.82	0.10
633	598067.57	2287737.97	0.10
634	597851.09	2287738.60	0.10
635	597629.52	2287740.52	0.10
636	597406.50	2287741.23	0.10
637	597178.25	2287742.48	0.10
638	596958.10	2287743.68	0.10
639	596737.59	2287744.89	0.10
640	596517.47	2287745.67	0.10
641	596291.49	2287746.48	0.10
642	596073.87	2287747.25	0.10
643	595908.82	2287747.56	0.10
644	595676.59	2287749.03	0.10
645	595670.35	2287747.14	0.10
646	595664.16	2287742.39	0.10
647	595660.72	2287736.85	0.10
648	595659.20	2287729.33	0.10
649	595657.66	2287507.16	0.10
650	595656.11	2287284.99	0.10
651	595654.75	2287089.13	0.10
652	595614.47	2287127.44	0.10
653	595507.33	2287153.63	0.10
654	595418.46	2287131.13	0.10
655	595346.45	2287150.27	0.10
656	595123.28	2287210.02	0.10
657	595116.11	2287211.61	0.10
658	595111.21	2287199.93	0.10
659	595097.22	2287166.58	0.10
660	595111.02	2287163.35	0.10

1	2	3	4
661	595334.79	2287106.68	0.10
662	595654.34	2287027.12	0.10
663	595653.19	2286832.50	0.10
664	595651.84	2286605.09	0.10
665	595650.51	2286379.74	0.10
666	595648.97	2286154.20	0.10
667	595647.43	2285929.64	0.10
668	595645.87	2285703.12	0.10
669	595644.35	2285480.70	0.10
670	595642.82	2285257.56	0.10
671	595641.27	2285031.39	0.10
672	595639.74	2284807.55	0.10
673	595638.67	2284651.74	0.10
674	595637.35	2284431.27	0.10
675	595636.03	2284211.50	0.10
676	595634.71	2283991.37	0.10
677	595633.12	2283774.46	0.10
678	595631.47	2283548.38	0.10
679	595630.03	2283327.83	0.10
680	595628.59	2283107.18	0.10
681	595627.15	2282887.24	0.10
682	595625.72	2282668.01	0.10
683	595624.28	2282448.24	0.10
684	595622.82	2282224.93	0.10
685	595621.39	2282005.34	0.10
686	595620.12	2281811.49	0.10
687	595431.50	2281812.17	0.10
688	595207.80	2281813.61	0.10
689	594985.91	2281815.04	0.10
690	594778.25	2281816.37	0.10
691	594553.31	2281817.63	0.10
692	594336.56	2281818.84	0.10
693	594117.33	2281820.07	0.10
694	593900.59	2281821.28	0.10
695	593669.99	2281822.57	0.10
696	593434.59	2281823.89	0.10
697	593215.18	2281825.12	0.10
698	592993.47	2281826.36	0.10
699	592763.75	2281827.64	0.10
700	592551.10	2281828.83	0.10
701	592331.16	2281830.06	0.10
702	592112.10	2281831.28	0.10
703	591893.99	2281832.50	0.10
704	591683.56	2281826.86	0.10
705	591456.34	2281834.96	0.10
706	591237.67	2281836.23	0.10
707	591022.66	2281837.49	0.10
708	590808.44	2281838.51	0.10
709	590592.77	2281839.54	0.10
710	590379.56	2281840.56	0.10
711	590158.41	2281842.09	0.10
712	589953.02	2281843.03	0.10
713	589731.66	2281844.05	0.10
714	589516.34	2281845.04	0.10
715	589303.60	2281846.02	0.10
716	589088.36	2281847.32	0.10
717	588863.97	2281849.36	0.10
718	588851.83	2281847.19	0.10
719	588844.45	2281841.89	0.10
720	588838.75	2281831.06	0.10
721	588793.63	2281609.80	0.10
722	588749.00	2281390.93	0.10
723	588703.91	2281169.81	0.10
724	588660.18	2280955.33	0.10
725	588615.71	2280739.29	0.10
726	588571.36	2280523.88	0.10
727	588484.65	2280102.67	0.10
728	588311.92	2279965.20	0.10
729	588129.19	2279819.77	0.10

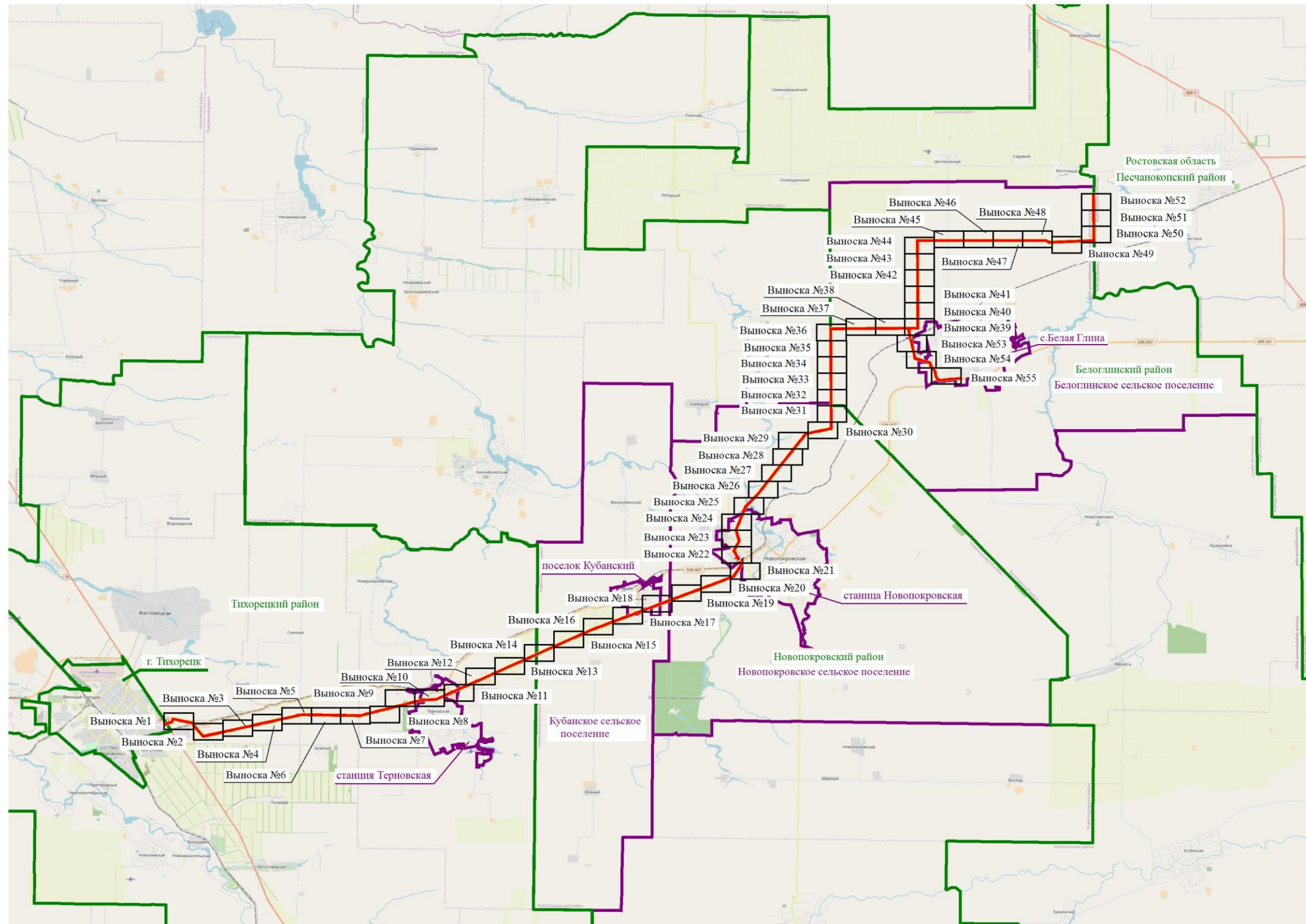

1	2	3	4
730	587957.58	2279683.18	0.10
731	587782.04	2279543.47	0.10
732	587605.46	2279402.93	0.10
733	587432.37	2279265.17	0.10
734	587257.26	2279125.81	0.10
735	587088.26	2278991.30	0.10
736	586995.42	2278917.34	0.10
737	586827.93	2278783.91	0.10
738	586658.47	2278648.90	0.10
739	586490.62	2278515.18	0.10
740	586322.12	2278381.65	0.10
741	586152.83	2278246.85	0.10
742	585977.89	2278107.14	0.10
743	585801.90	2277966.59	0.10
744	585629.27	2277829.35	0.10
745	585448.75	2277685.83	0.10
746	585280.29	2277551.91	0.10
747	585113.15	2277418.67	0.10
748	584945.99	2277285.41	0.10
749	584772.79	2277147.35	0.10
750	584600.96	2277010.37	0.10
751	584445.15	2276886.16	0.10
752	584279.67	2276758.73	0.10
753	584123.96	2276598.45	0.10
754	583968.61	2276443.73	0.10
755	583818.65	2276297.00	0.10
756	583531.00	2276007.86	0.10
757	583345.98	2275931.46	0.10
758	583161.83	2275854.88	0.10
759	582962.45	2275773.04	0.10
760	582759.50	2275689.11	0.10
761	582561.42	2275607.19	0.10
762	582356.57	2275522.47	0.10
763	582141.65	2275433.59	0.10
764	581953.62	2275355.83	0.10
765	581793.43	2275403.30	0.10
766	581622.25	2275454.03	0.10
767	581455.49	2275503.45	0.10
768	581325.10	2275542.09	0.10
769	581320.88	2275523.39	0.10
445	581316.37	2275502.97	0.10
770	601667.84	2289759.29	0.10
771	601667.82	2289815.43	0.10
772	601667.71	2290042.82	0.10
773	601667.59	2290268.97	0.10
774	601667.48	2290495.03	0.10
775	601667.37	2290708.11	0.10
776	601667.29	2290861.88	0.10
777	601667.18	2291087.67	0.10
778	601667.14	2291313.39	0.10
779	601667.10	2291537.95	0.10
780	601667.06	2291762.95	0.10
781	601667.02	2291986.01	0.10
782	601666.98	2292212.52	0.10
783	601666.93	2292440.52	0.10
784	601666.89	2292664.47	0.10
785	601666.85	2292888.58	0.10
786	601666.81	2293114.18	0.10
787	601666.89	2293338.59	0.10
788	601666.97	2293564.48	0.10
789	601667.06	2293791.78	0.10
790	601667.14	2294013.86	0.10
791	601667.22	2294236.30	0.10
792	601667.30	2294459.63	0.10
793	601667.38	2294685.07	0.10
794	601667.47	2294910.34	0.10
795	601667.55	2295137.72	0.10
796	601667.47	2295361.85	0.10

1	2	3	4
797	601667.38	2295587.38	0.10
798	601667.30	2295812.38	0.10
799	601667.21	2296036.95	0.10
800	601667.13	2296258.13	0.10
801	601667.32	2296473.46	0.10
802	601667.56	2296481.12	0.10
803	601665.01	2296489.68	0.10
804	601659.49	2296497.18	0.10
805	601549.02	2296656.38	0.10
806	601555.02	2296832.57	0.10
807	601560.72	2297000.01	0.10
808	601569.45	2297226.01	0.10
809	601578.24	2297453.20	0.10
810	601587.17	2297684.23	0.10
811	601595.90	2297909.90	0.10
812	601604.63	2298135.73	0.10
813	601612.78	2298346.58	0.10
814	601621.34	2298567.87	0.10
815	601630.06	2298793.33	0.10
816	601638.46	2299017.67	0.10
817	601647.52	2299259.49	0.10
818	601655.67	2299477.23	0.10
819	601662.68	2299608.34	0.10
820	601663.91	2299685.33	0.10
821	601873.35	2299683.04	0.10
822	602092.64	2299681.16	0.10
823	602314.43	2299679.25	0.10
824	602537.40	2299677.33	0.10
825	602761.91	2299675.40	0.10
826	602986.20	2299673.67	0.10
827	603209.88	2299671.94	0.10
828	603440.72	2299669.81	0.10
829	603665.20	2299667.73	0.10
830	603893.89	2299665.61	0.10
831	604123.09	2299663.49	0.10
832	604353.48	2299661.36	0.10
833	604562.64	2299658.66	0.10
834	604798.22	2299655.62	0.10
835	604798.56	2299699.88	0.10
836	604562.30	2299700.66	0.10
837	604353.77	2299701.35	0.10
838	604123.09	2299703.49	0.10
839	603894.23	2299705.61	0.10
840	603665.37	2299707.73	0.10
841	603439.88	2299709.82	0.10
842	603210.20	2299711.94	0.10
843	602985.86	2299713.67	0.10
844	602762.24	2299715.40	0.10
845	602537.40	2299717.33	0.10
846	602314.26	2299719.25	0.10
847	602092.13	2299721.16	0.10
848	601873.69	2299723.04	0.10
849	601644.92	2299725.54	0.10
850	601638.28	2299724.48	0.10
851	601632.53	2299721.40	0.10
852	601626.77	2299714.38	0.10
853	601624.72	2299706.34	0.10
854	601618.93	2299611.70	0.10
855	601615.71	2299478.80	0.10
856	601607.54	2299260.84	0.10
857	601598.50	2299019.54	0.10
858	601590.08	2298794.83	0.10
859	601581.42	2298570.74	0.10
860	601572.86	2298349.27	0.10
861	601564.72	2298138.75	0.10
862	601555.94	2297911.76	0.10
863	601547.21	2297685.92	0.10
864	601538.28	2297455.05	0.10
865	601529.51	2297228.20	0.10

1	2	3	4
866	601520.74	2297001.51	0.10
867	601515.05	2296833.93	0.10
868	601509.22	2296659.31	0.10
869	601508.81	2296650.43	0.10
870	601509.87	2296644.01	0.10
871	601513.82	2296636.72	0.10
872	601627.41	2296473.21	0.10
873	601627.13	2296258.12	0.10
874	601627.21	2296038.01	0.10
875	601627.30	2295813.27	0.10
876	601627.38	2295588.18	0.10
877	601627.47	2295362.91	0.10
878	601627.55	2295137.75	0.10
879	601627.47	2294911.05	0.10
880	601627.38	2294685.96	0.10
881	601627.30	2294460.42	0.10
882	601627.22	2294237.36	0.10
883	601627.14	2294014.66	0.10
884	601627.06	2293792.48	0.10
885	601626.97	2293564.74	0.10
886	601626.89	2293339.47	0.10
887	601626.81	2293114.15	0.10
888	601626.85	2292888.94	0.10
889	601626.89	2292665.00	0.10
890	601626.93	2292441.05	0.10
891	601626.97	2292213.66	0.10
892	601627.02	2291987.60	0.10
893	601627.06	2291764.10	0.10
894	601627.10	2291537.95	0.10
895	601627.14	2291313.30	0.10
896	601627.18	2291087.64	0.10
897	601627.29	2290862.41	0.10
898	601627.37	2290708.64	0.10
899	601627.48	2290496.45	0.10
900	601627.59	2290269.50	0.10
901	601627.71	2290043.70	0.10
902	601627.82	2289815.87	0.10
903	601627.86	2289759.49	0.10
904	601647.83	2289759.35	0.10
770	601667.84	2289759.29	0.10
905	594937.60	2287251.35	0.10
906	594902.57	2287259.15	0.10
907	594588.92	2287330.64	0.10
908	594286.25	2287399.63	0.10
909	593962.85	2287473.84	0.10
910	593648.97	2287544.88	0.10
911	593567.31	2287818.71	0.10
912	593487.16	2288092.23	0.10
913	593411.66	2288342.79	0.10
914	593352.12	2288541.89	0.10
915	593347.41	2288552.96	0.10
916	593341.02	2288558.39	0.10
917	593330.32	2288561.92	0.10
918	593137.07	2288602.39	0.10
919	592937.80	2288762.31	0.10
920	592898.24	2288794.10	0.10
921	592883.70	2288797.73	0.10
922	592814.44	2288810.03	0.10
923	592912.43	2288731.38	0.10
924	593115.75	2288568.21	0.10
925	593124.14	2288564.24	0.10
926	593315.26	2288523.95	0.10
927	593371.94	2288332.03	0.10
928	593446.39	2288079.98	0.10
929	593528.62	2287807.98	0.10
930	593611.47	2287529.93	0.10
931	593614.77	2287520.04	0.10
932	593618.99	2287513.87	0.10

1	2	3	4
933	593624.32	2287509.90	0.10
934	593633.74	2287506.96	0.10
935	593952.36	2287432.01	0.10
936	594277.23	2287357.55	0.10
937	594580.08	2287287.05	0.10
938	594892.32	2287214.38	0.10
939	594919.49	2287208.04	0.10
905	594937.60	2287251.35	0.10
940	592863.28	2288822.22	0.10
941	592775.80	2288892.56	0.10
942	592768.43	2288897.62	0.10
943	592760.91	2288899.98	0.10
944	592749.79	2288878.90	0.10
945	592740.75	2288863.20	0.10
946	592750.81	2288861.09	0.10
947	592784.32	2288834.21	0.10
948	592790.67	2288834.03	0.10
949	592819.42	2288831.34	0.10
940	592863.28	2288822.22	0.10
950	592740.13	2288904.41	0.10
951	592568.29	2288940.09	0.10
952	592383.22	2288979.16	0.10
953	592164.81	2289138.20	0.10
954	592189.26	2289413.47	0.10
955	592214.36	2289696.00	0.10
956	592234.90	2289927.39	0.10
957	592215.57	2289927.20	0.10
958	592194.79	2289927.78	0.10
959	592174.50	2289699.52	0.10
960	592149.34	2289416.42	0.10
961	592124.21	2289133.70	0.10
962	592123.92	2289127.29	0.10
963	592125.41	2289121.04	0.10
964	592128.80	2289115.25	0.10
965	592134.06	2289110.95	0.10
966	592360.41	2288946.37	0.10
967	592366.05	2288942.54	0.10
968	592373.10	2288940.35	0.10
969	592560.10	2288900.94	0.10
970	592719.26	2288867.69	0.10
971	592731.50	2288889.22	0.10
950	592740.13	2288904.41	0.10
972	592236.23	2289942.36	0.10
973	592239.74	2289981.83	0.10
974	592265.61	2290270.05	0.10
975	592291.05	2290540.05	0.10
976	592298.99	2290628.20	0.10
977	592256.16	2290631.55	0.10
978	592249.18	2290545.02	0.10
979	592225.80	2290273.88	0.10
980	592199.90	2289985.41	0.10
981	592196.21	2289943.74	0.10
982	592216.00	2289943.19	0.10
972	592236.23	2289942.36	0.10

Схема расположения границ публичного сервитута

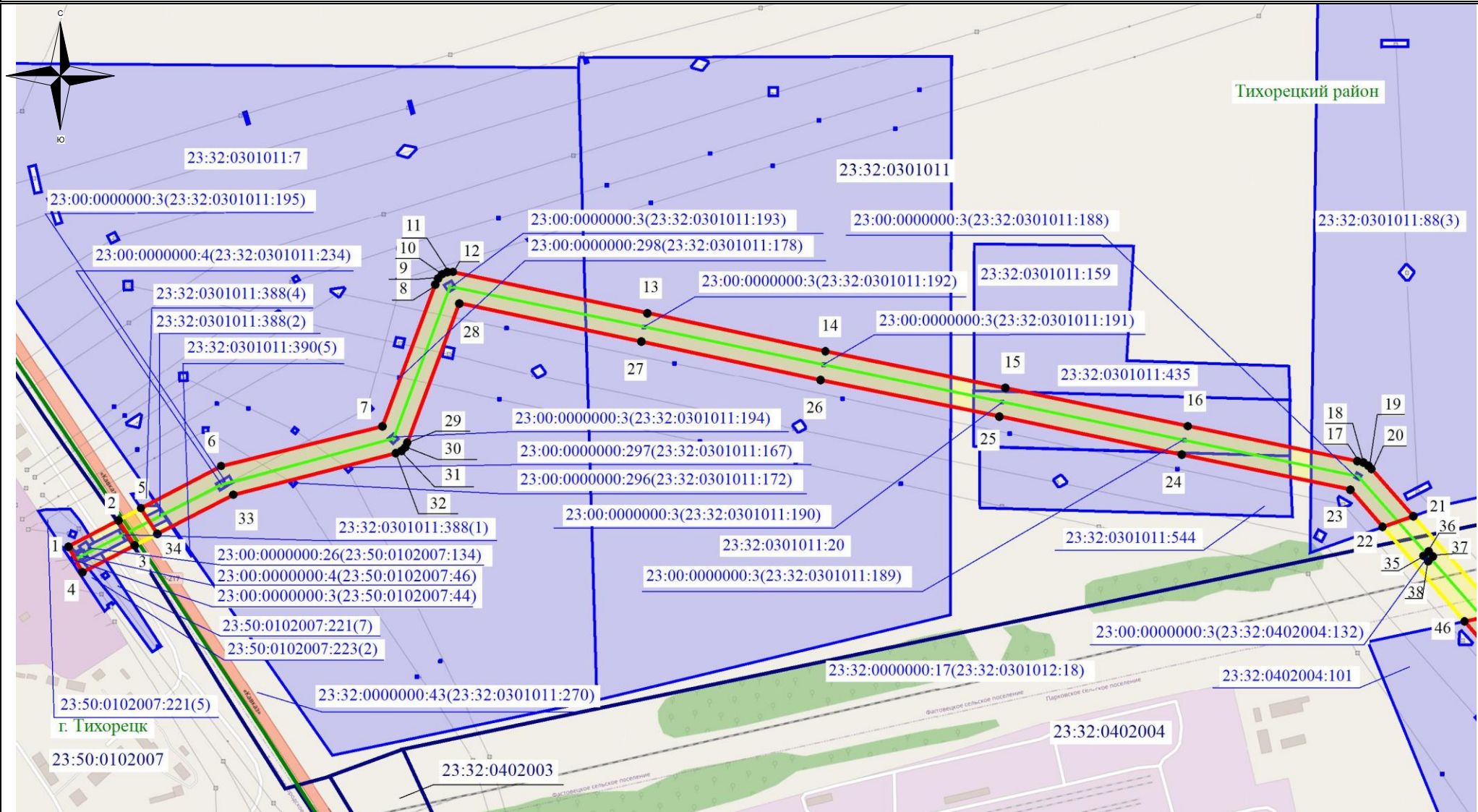


Используемые условные знаки и обозначения:

- - обозначение границы публичного сервитута
- - обозначение границы охранной зоны линии электропередачи
- - обозначение границы муниципального района
- - обозначение границы сельского поселения

М 1:300000

Схема расположения границ публичного сервитута



Используемые условные знаки и обозначения:

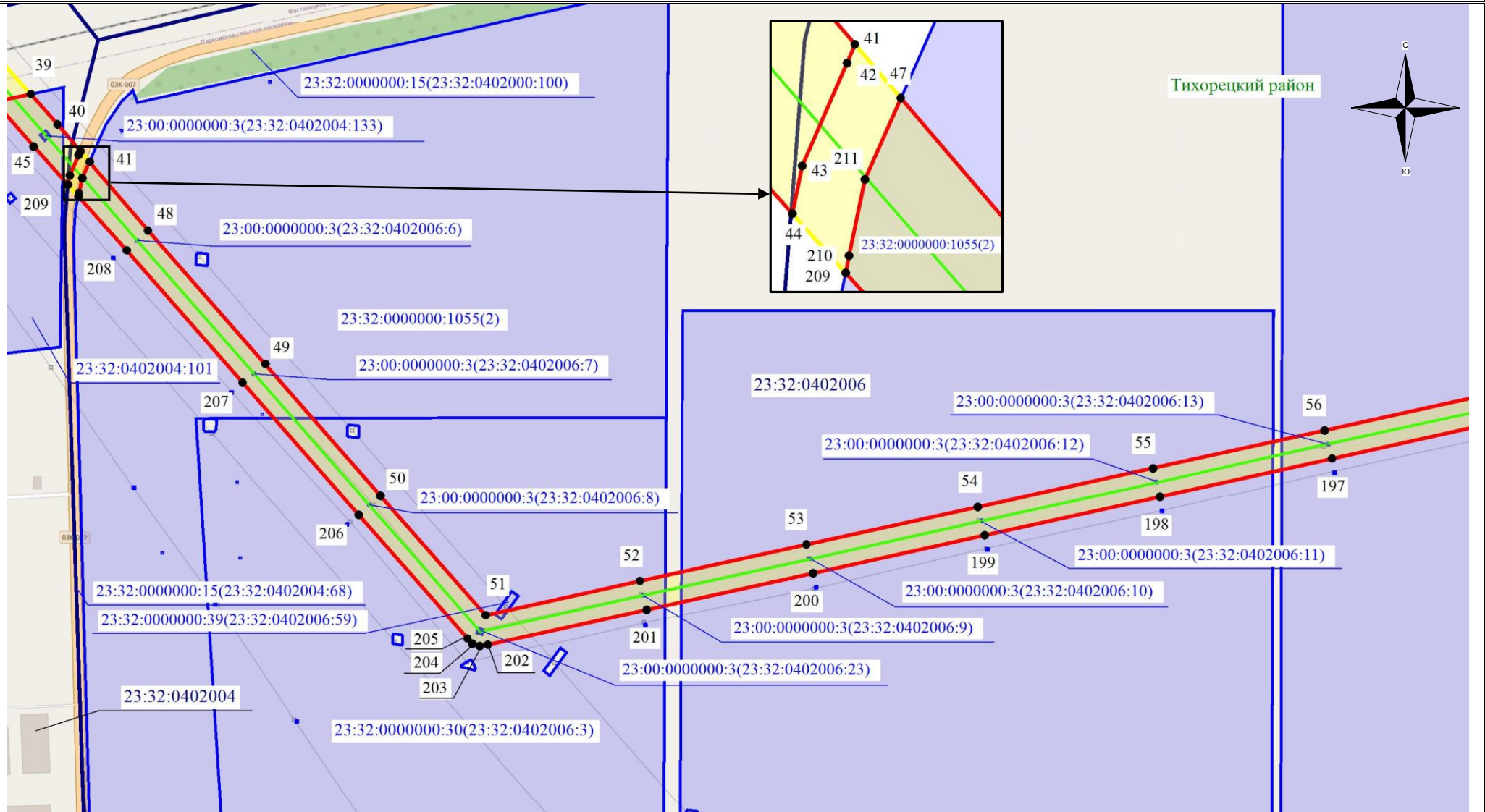
- - обозначение границы кадастрового квартала
- обозначение границы земельного участка
- - обозначение линии электропередачи
- - обозначение границы муниципального района
- - обозначение границы сельского поселения

- обозначение границы охранной зоны линии электропередачи
- 22 - обозначение характерной точки границы публичного сервитута
- - обозначение границы публичного сервитута
- 23:32:0301011** – обозначение номера кадастрового квартала
- 23:32:0301011:7** – обозначение кадастрового номера земельного участка
- Тихорецкий район** – обозначение муниципального района
- Новопокровское сельское поселение** – обозначение сельского поселения

Масштаб 1:7500

Выписка №1

Схема расположения границ публичного сервитута



Используемые условные знаки и обозначения:

- - обозначение границы кадастрового квартала
- обозначение границы земельного участка
- - обозначение линии электропередачи
- - обозначение границы муниципального района
- - обозначение границы сельского поселения

- обозначение границы охранной зоны линии электропередачи
- 22 - обозначение характерной точки границы публичного сервитута
- - обозначение границы публичного сервитута

23:32:0301011 – обозначение номера кадастрового квартала

23:32:0301011:7 – обозначение кадастрового номера земельного участка

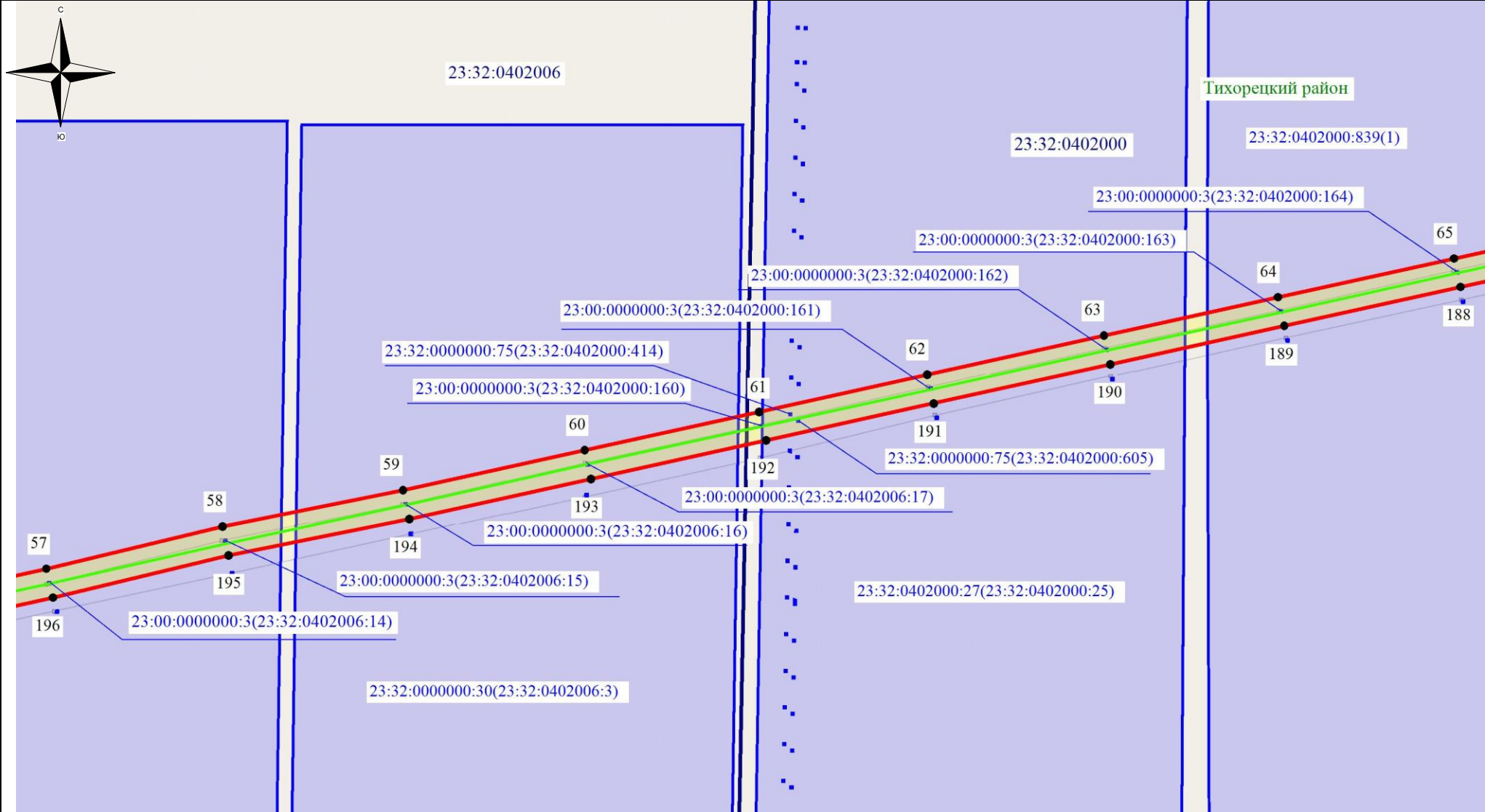
Тихорецкий район – обозначение муниципального района

Новопокровское сельское поселение – обозначение сельского поселения






Масштаб 1:7500




Выписка №2

Схема расположения границ публичного сервитута



Используемые условные знаки и обозначения:

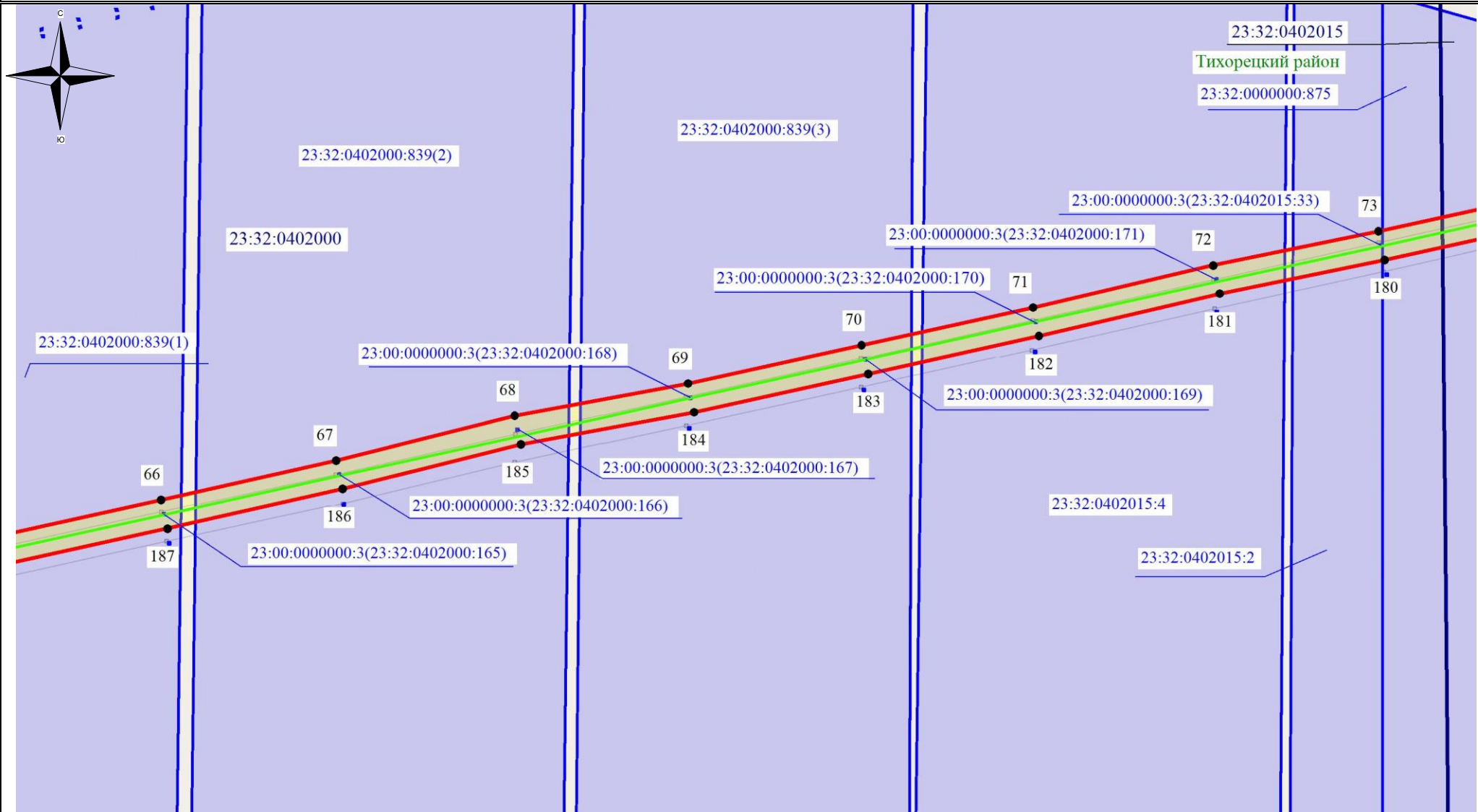
-  - обозначение границы кадастрового квартала
-  - обозначение границы земельного участка
-  - обозначение линии электропередачи
-  - обозначение границы муниципального района
-  - обозначение границы сельского поселения

-  - обозначение границы охранной зоны линии электропередачи
-  22 - обозначение характерной точки границы публичного сервитута
-  - обозначение границы публичного сервитута
- 23:32:0301011** – обозначение номера кадастрового квартала
- 23:32:0301011:7** – обозначение кадастрового номера земельного участка
- Тихорецкий район** – обозначение муниципального района
- Новопокровское сельское поселение** – обозначение сельского поселения






Масштаб 1:7500




Выноска №3

Схема расположения границ публичного сервитута



Используемые условные знаки и обозначения:

-  - обозначение границы кадастрового квартала
-  - обозначение границы земельного участка
-  - обозначение линии электропередачи
-  - обозначение границы муниципального района
-  - обозначение границы сельского поселения

-  - обозначение границы охранной зоны линии электропередачи
-  22 - обозначение характерной точки границы публичного сервитута
-  - обозначение границы публичного сервитута

23:32:0301011 – обозначение номера кадастрового квартала

23:32:0301011:7 – обозначение кадастрового номера земельного участка

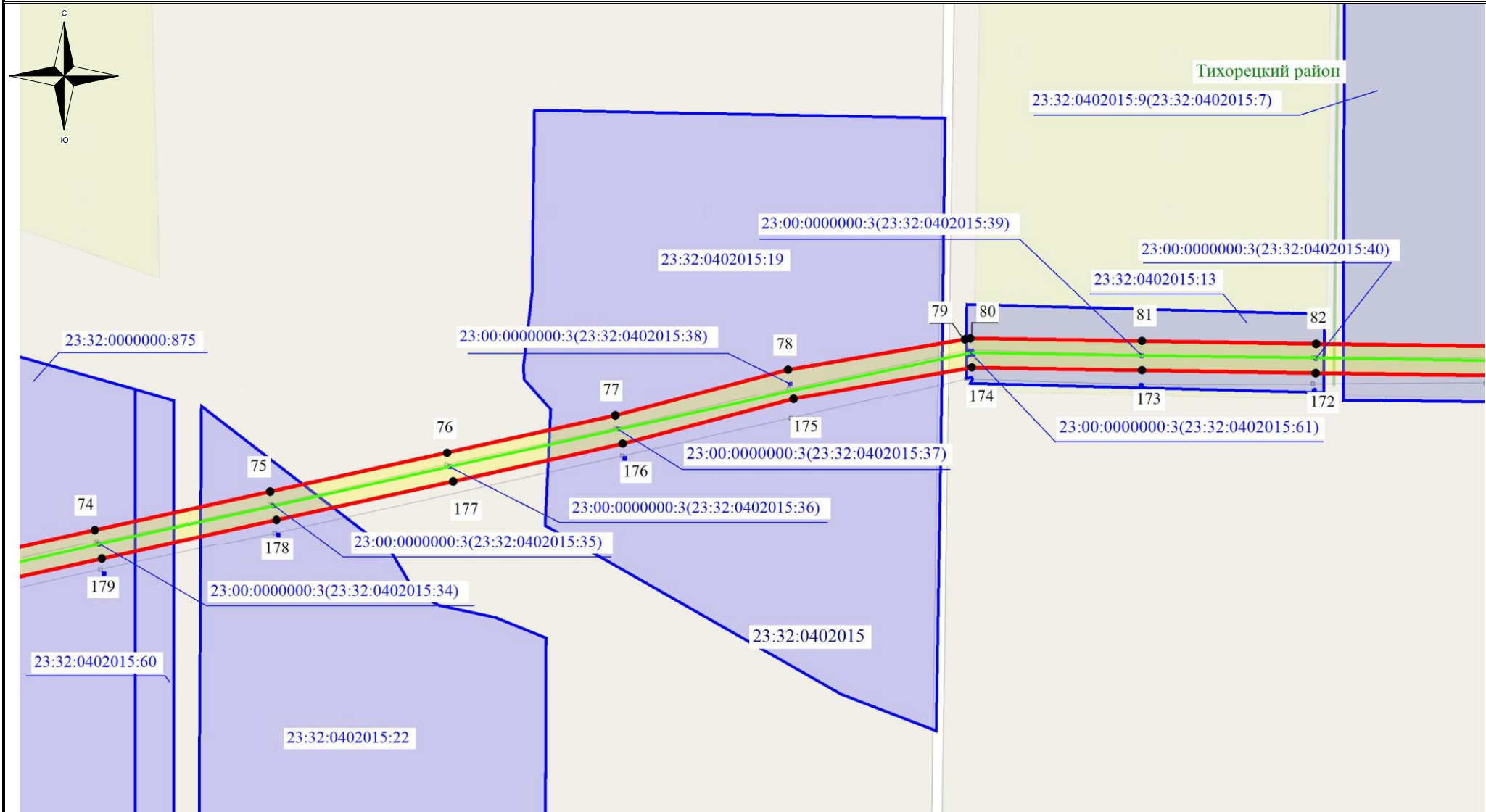
Тихорецкий район – обозначение муниципального района

Новопокровское сельское поселение – обозначение сельского поселения

Масштаб 1:7500

Выноска №4

Схема расположения границ публичного сервитута



Используемые условные знаки и обозначения:

- - обозначение границы кадастрового квартала
- обозначение границы земельного участка
- - обозначение линии электропередачи
- - обозначение границы муниципального района
- - обозначение границы сельского поселения

- обозначение границы охранной зоны линии электропередачи
- 22 - обозначение характерной точки границы публичного сервитута
- - обозначение границы публичного сервитута

23:32:0301011 – обозначение номера кадастрового квартала

23:32:0301011:7 – обозначение кадастрового номера земельного участка

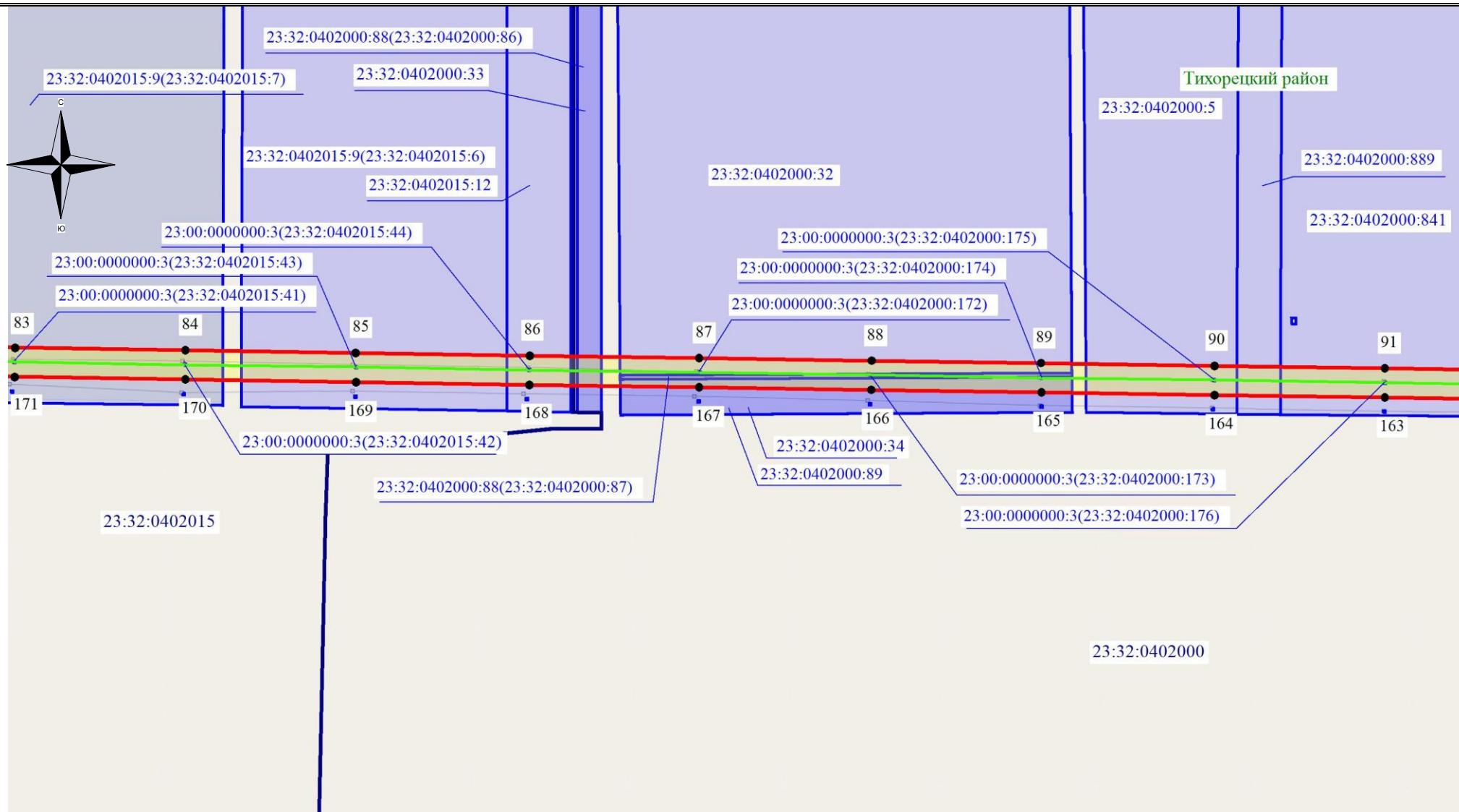
Тихорецкий район – обозначение муниципального района

Новопокровское сельское поселение – обозначение сельского поселения

Масштаб 1:7500

Выноска №5

Схема расположения границ публичного сервитута



Используемые условные знаки и обозначения:

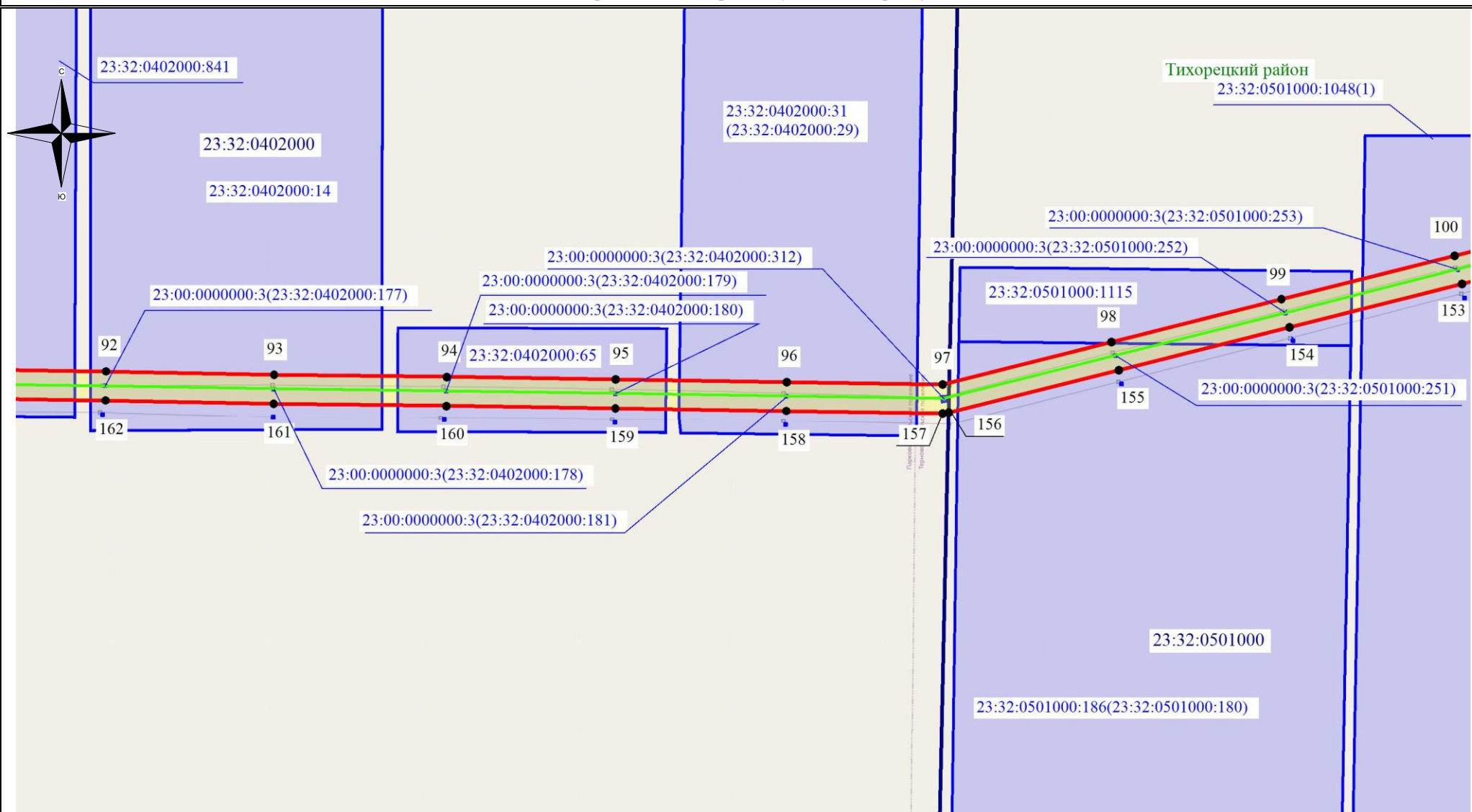
- - обозначение границы кадастрового квартала
- - обозначение границы земельного участка
- - обозначение линии электропередачи
- - обозначение границы муниципального района
- - обозначение границы сельского поселения

- обозначение границы охранной зоны линии электропередачи
- 22 - обозначение характерной точки границы публичного сервитута
- - обозначение границы публичного сервитута
- 23:32:0301011 – обозначение номера кадастрового квартала
- 23:32:0301011:7 – обозначение кадастрового номера земельного участка
- Тихорецкий район – обозначение муниципального района
- Новопокровское сельское поселение – обозначение сельского поселения

Масштаб 1:7500

Выноска №6

Схема расположения границ публичного сервитута



Используемые условные знаки и обозначения:

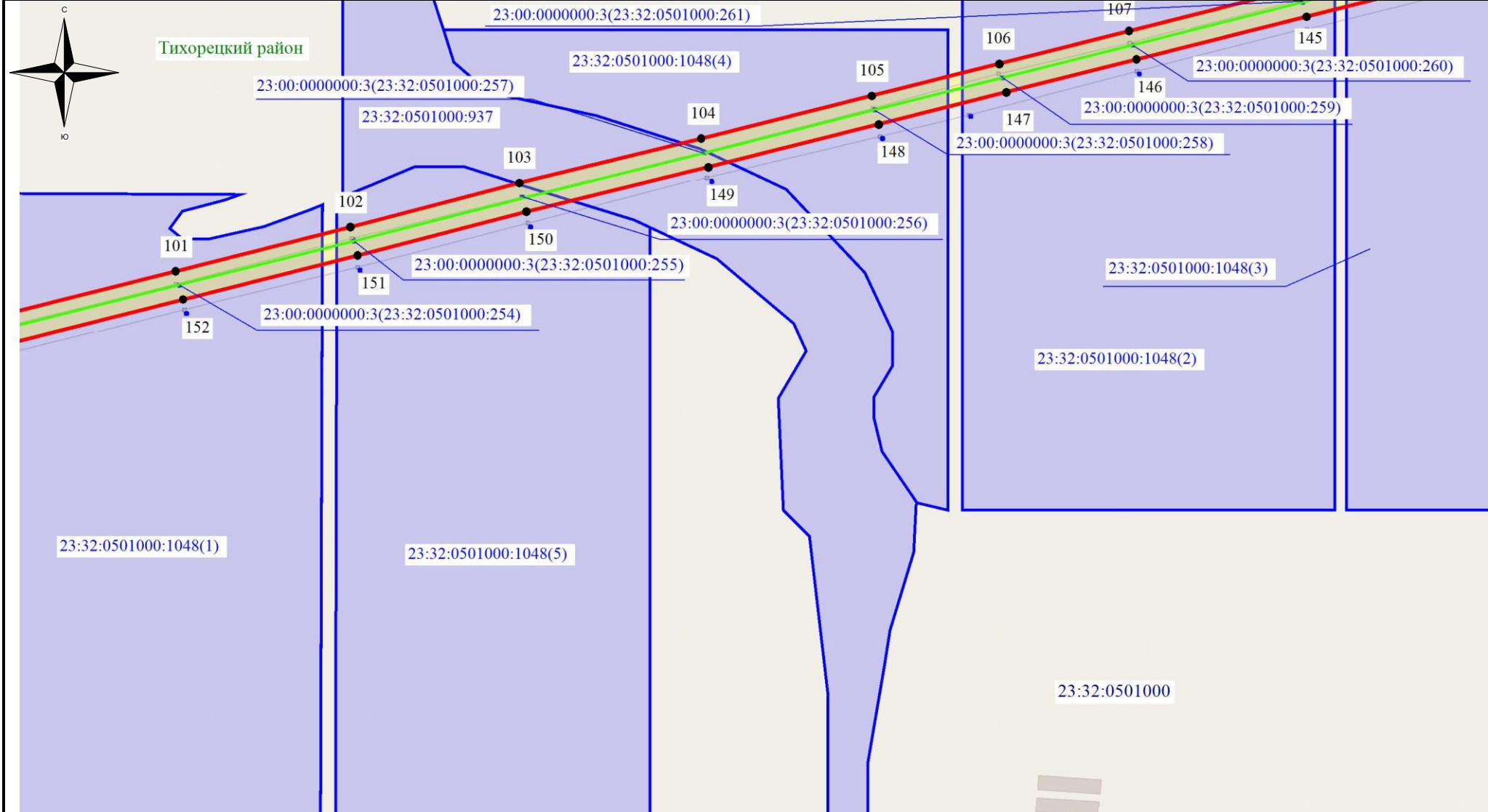
- обозначение границы кадастрового квартала
- обозначение границы земельного участка
- обозначение линии электропередачи
- обозначение границы муниципального района
- обозначение границы сельского поселения

- обозначение границы охранной зоны линии электропередачи
- 22 - обозначение характерной точки границы публичного сервитута
- обозначение границы публичного сервитута
- 23:32:0301011** – обозначение номера кадастрового квартала
- 23:32:0301011:7** – обозначение кадастрового номера земельного участка
- Тихорецкий район** – обозначение муниципального района
- Новопокровское сельское поселение** – обозначение сельского поселения

Масштаб 1:7500

Выноска №7

Схема расположения границ публичного сервитута



Используемые условные знаки и обозначения:

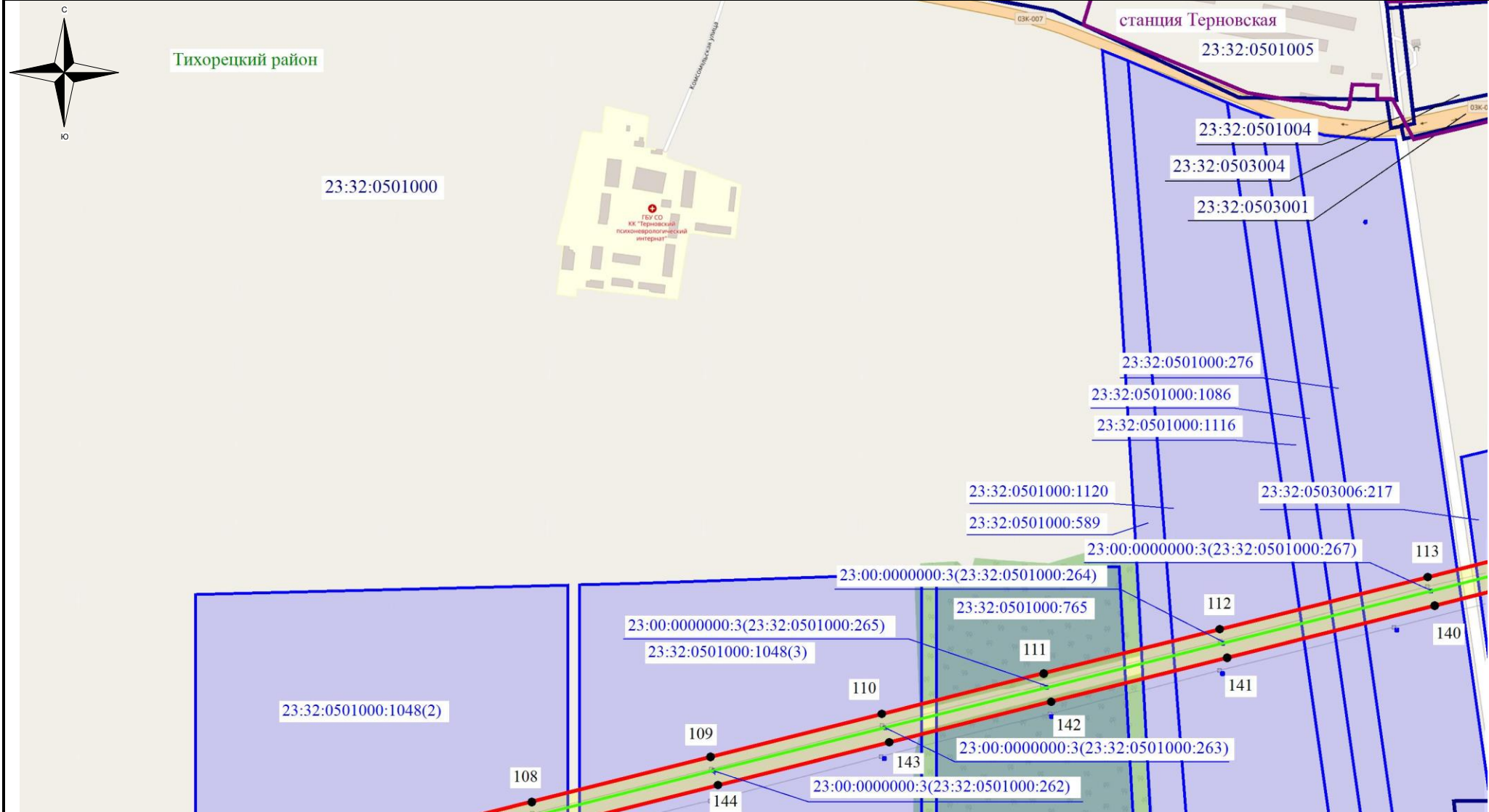
- - обозначение границы кадастрового квартала
- обозначение границы земельного участка
- - обозначение линии электропередачи
- - обозначение границы муниципального района
- - обозначение границы сельского поселения

- обозначение границы охранной зоны линии электропередачи
- 22 - обозначение характерной точки границы публичного сервитута
- - обозначение границы публичного сервитута
- 23:32:0301011** – обозначение номера кадастрового квартала
- 23:32:0301011:7** – обозначение кадастрового номера земельного участка
- Тихорецкий район** – обозначение муниципального района
- Новопокровское сельское поселение** – обозначение сельского поселения

Масштаб 1:7500

Выноска №8

Схема расположения границ публичного сервитута



Используемые условные знаки и обозначения:

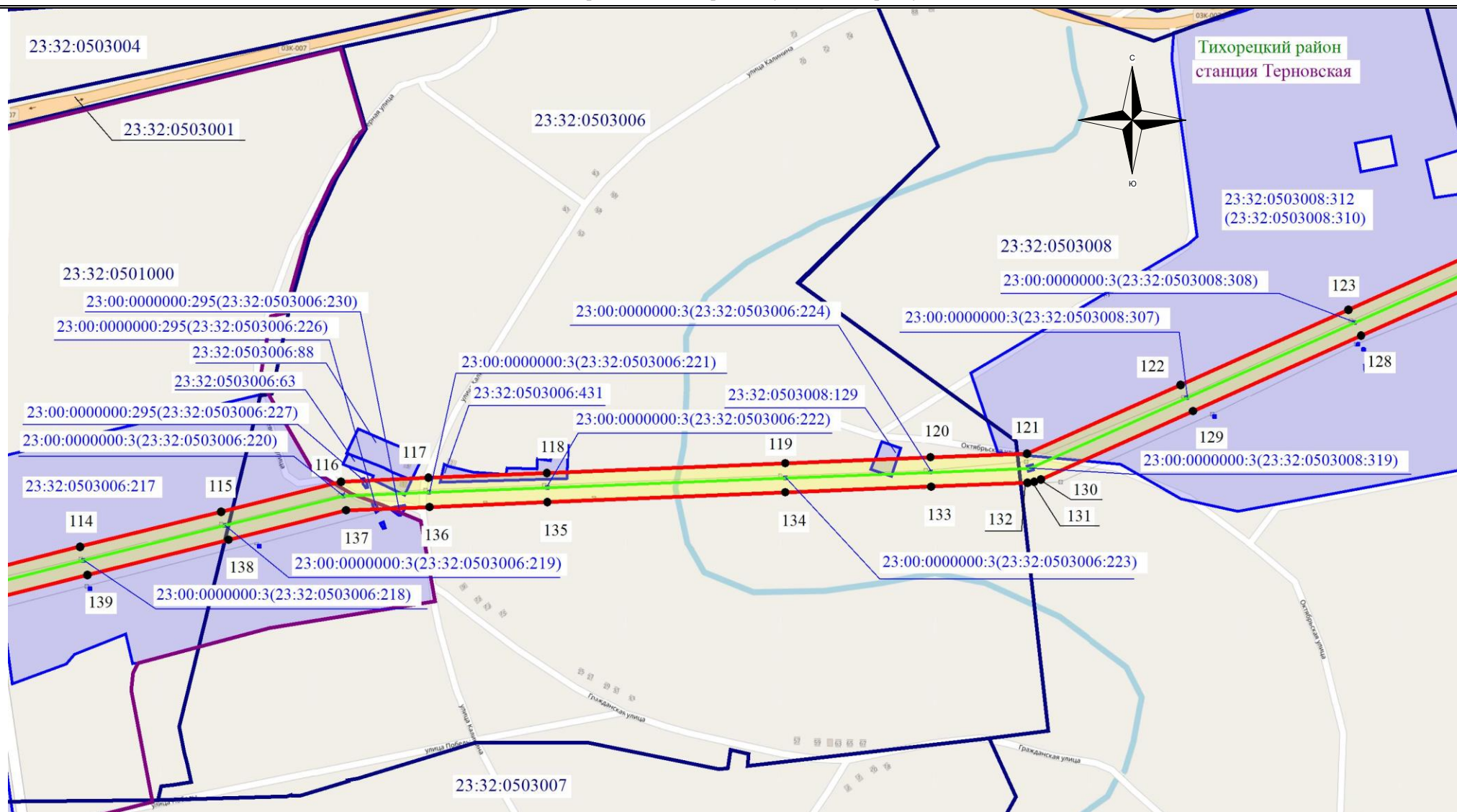
- обозначение границы кадастрового квартала
- обозначение границы земельного участка
- обозначение линии электропередачи
- обозначение границы муниципального района
- обозначение границы сельского поселения

- обозначение границы охранной зоны линии электропередачи
- 22 - обозначение характерной точки границы публичного сервитута
- обозначение границы публичного сервитута
- 23:32:0301011** – обозначение номера кадастрового квартала
- 23:32:0301011:7** – обозначение кадастрового номера земельного участка
- Тихорецкий район** – обозначение муниципального района
- Новопокровское сельское поселение** – обозначение сельского поселения

Масштаб 1:7500

Выноска №9

Схема расположения границ публичного сервитута



Используемые условные знаки и обозначения:

- - обозначение границы кадастрового квартала
- обозначение границы земельного участка
- - обозначение линии электропередачи
- обозначение границы муниципального района
- обозначение границы сельского поселения

- обозначение границы охранной зоны линии электропередачи
- 22 - обозначение характерной точки границы публичного сервитута
- - обозначение границы публичного сервитута

23:32:0301011 – обозначение номера кадастрового квартала

23:32:0301011:7 – обозначение кадастрового номера земельного участка

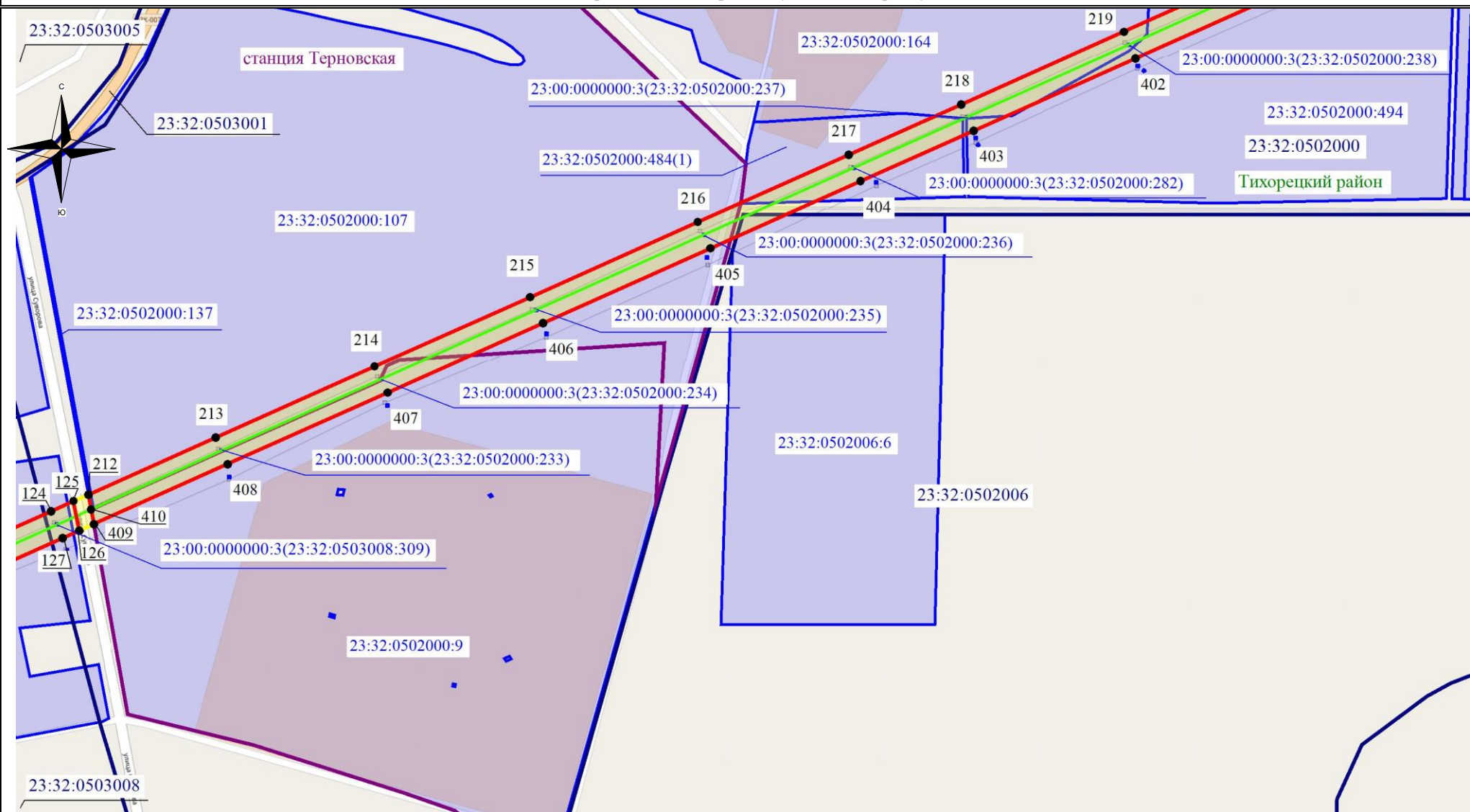
Тихорецкий район – обозначение муниципального района

Новопокровское сельское поселение – обозначение сельского поселения

Масштаб 1:7500

Выписка №10

Схема расположения границ публичного сервитута



Используемые условные знаки и обозначения:

- - обозначение границы кадастрового квартала
- обозначение границы земельного участка
- - обозначение линии электропередачи
- обозначение границы муниципального района
- обозначение границы сельского поселения

- обозначение границы охранной зоны линии электропередачи
- 22 - обозначение характерной точки границы публичного сервитута
- - обозначение границы публичного сервитута

23:32:0301011 – обозначение номера кадастрового квартала

23:32:0301011:7 – обозначение кадастрового номера земельного участка

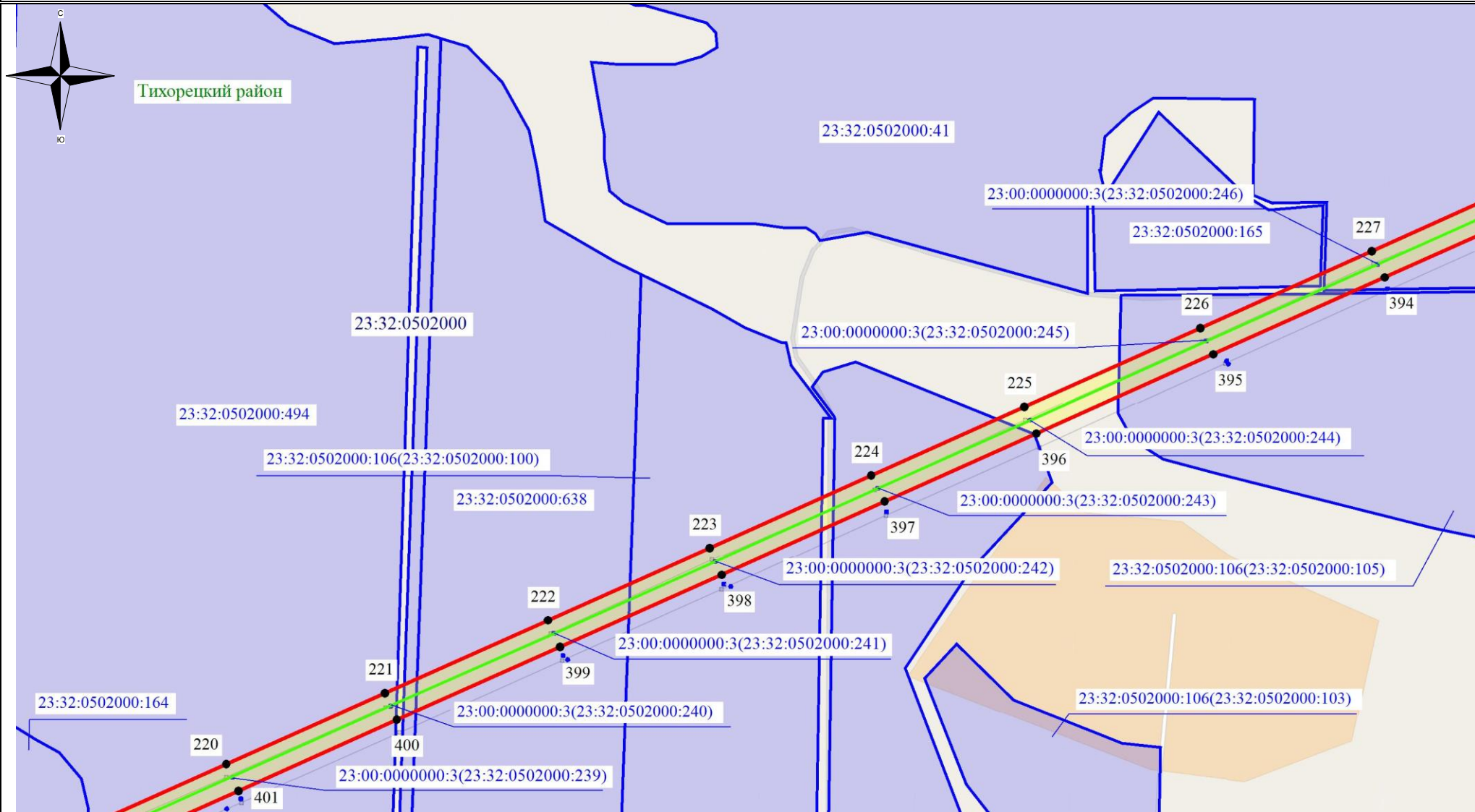
Тихорецкий район – обозначение муниципального района

Новопокровское сельское поселение – обозначение сельского поселения

Масштаб 1:7500

Выписка №11

Схема расположения границ публичного сервитута



Используемые условные знаки и обозначения:

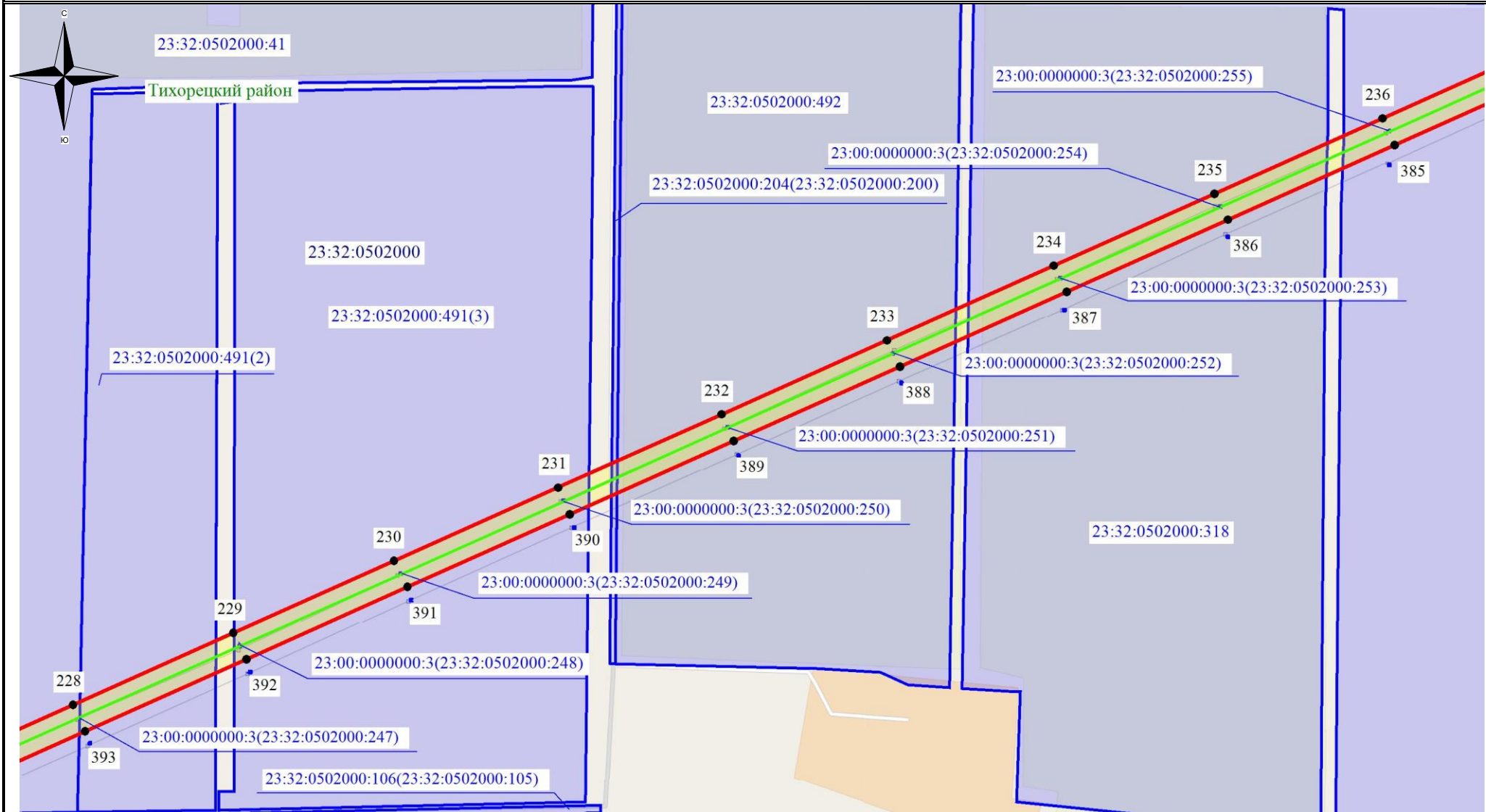
- - обозначение границы кадастрового квартала
- - обозначение границы земельного участка
- - обозначение линии электропередачи
- - обозначение границы муниципального района
- - обозначение границы сельского поселения

- обозначение границы охранной зоны линии электропередачи
- 22 - обозначение характерной точки границы публичного сервитута
- - обозначение границы публичного сервитута
- 23:32:0301011** – обозначение номера кадастрового квартала
- 23:32:0301011:7** – обозначение кадастрового номера земельного участка
- Тихорецкий район** – обозначение муниципального района
- Новопокровское сельское поселение** – обозначение сельского поселения






Масштаб 1:7500




Выноска №12

Схема расположения границ публичного сервитута



Используемые условные знаки и обозначения:

-  - обозначение границы кадастрового квартала
-  - обозначение границы земельного участка
-  - обозначение линии электропередачи
-  - обозначение границы муниципального района
-  - обозначение границы сельского поселения

-  - обозначение границы охранной зоны линии электропередачи
-  22 - обозначение характерной точки границы публичного сервитута
-  - обозначение границы публичного сервитута

23:32:0301011 – обозначение номера кадастрового квартала

23:32:0301011:7 – обозначение кадастрового номера земельного участка

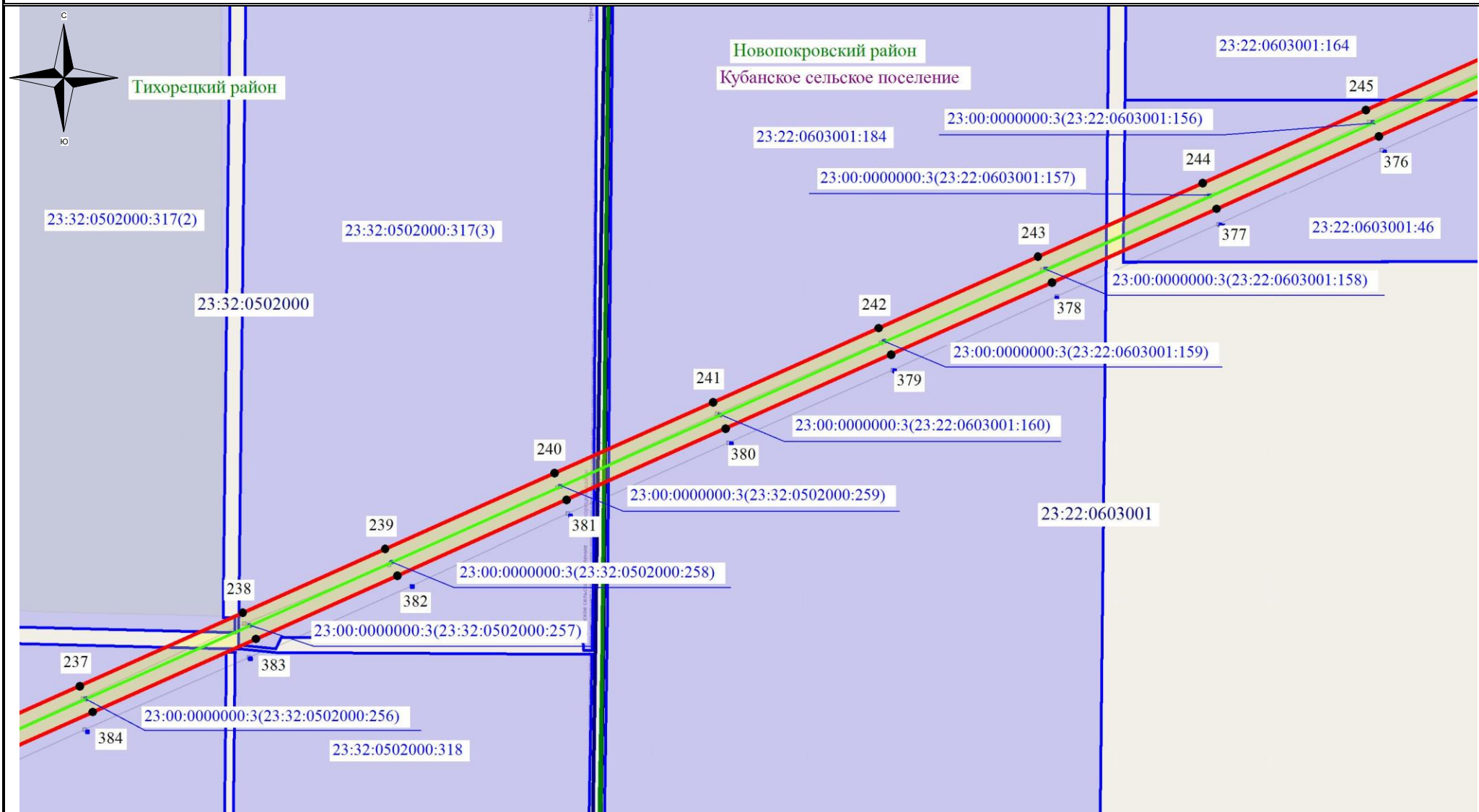
Тихорецкий район – обозначение муниципального района

Новопокровское сельское поселение – обозначение сельского поселения






Масштаб 1:7500




Выписка №13

Схема расположения границ публичного сервитута



Используемые условные знаки и обозначения:

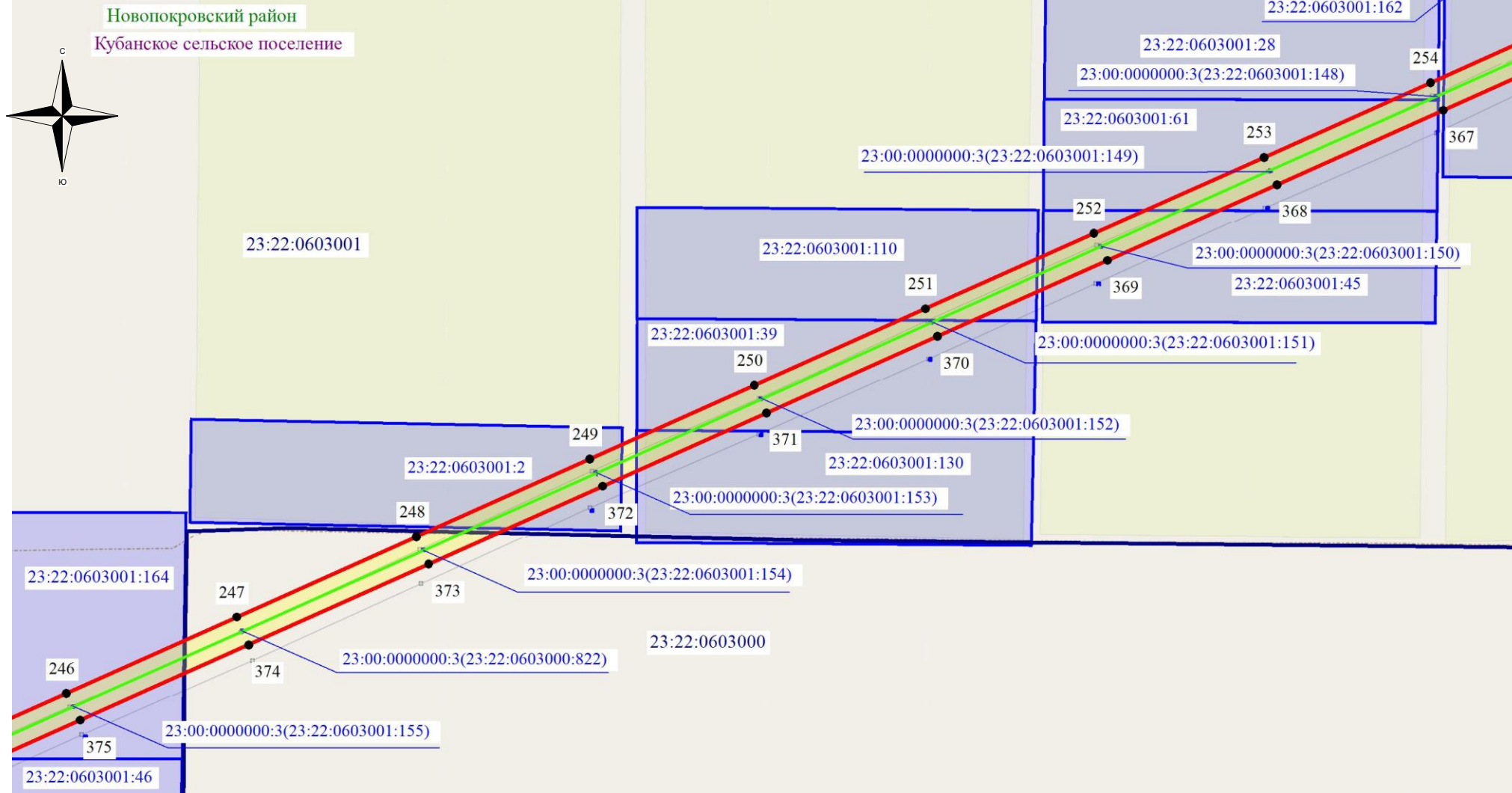
-  - обозначение границы кадастрового квартала
-  - обозначение границы земельного участка
-  - обозначение линии электропередачи
-  - обозначение границы муниципального района
-  - обозначение границы сельского поселения

-  - обозначение границы охранной зоны линии электропередачи
-  22 - обозначение характерной точки границы публичного сервитута
-  - обозначение границы публичного сервитута
- 23:32:0301011 – обозначение номера кадастрового квартала
- 23:32:0301011:7 – обозначение кадастрового номера земельного участка
- Тихорецкий район – обозначение муниципального района
- Новопокровское сельское поселение – обозначение сельского поселения

Масштаб 1:7500

Выноска №14

Схема расположения границ публичного сервитута



Используемые условные знаки и обозначения:

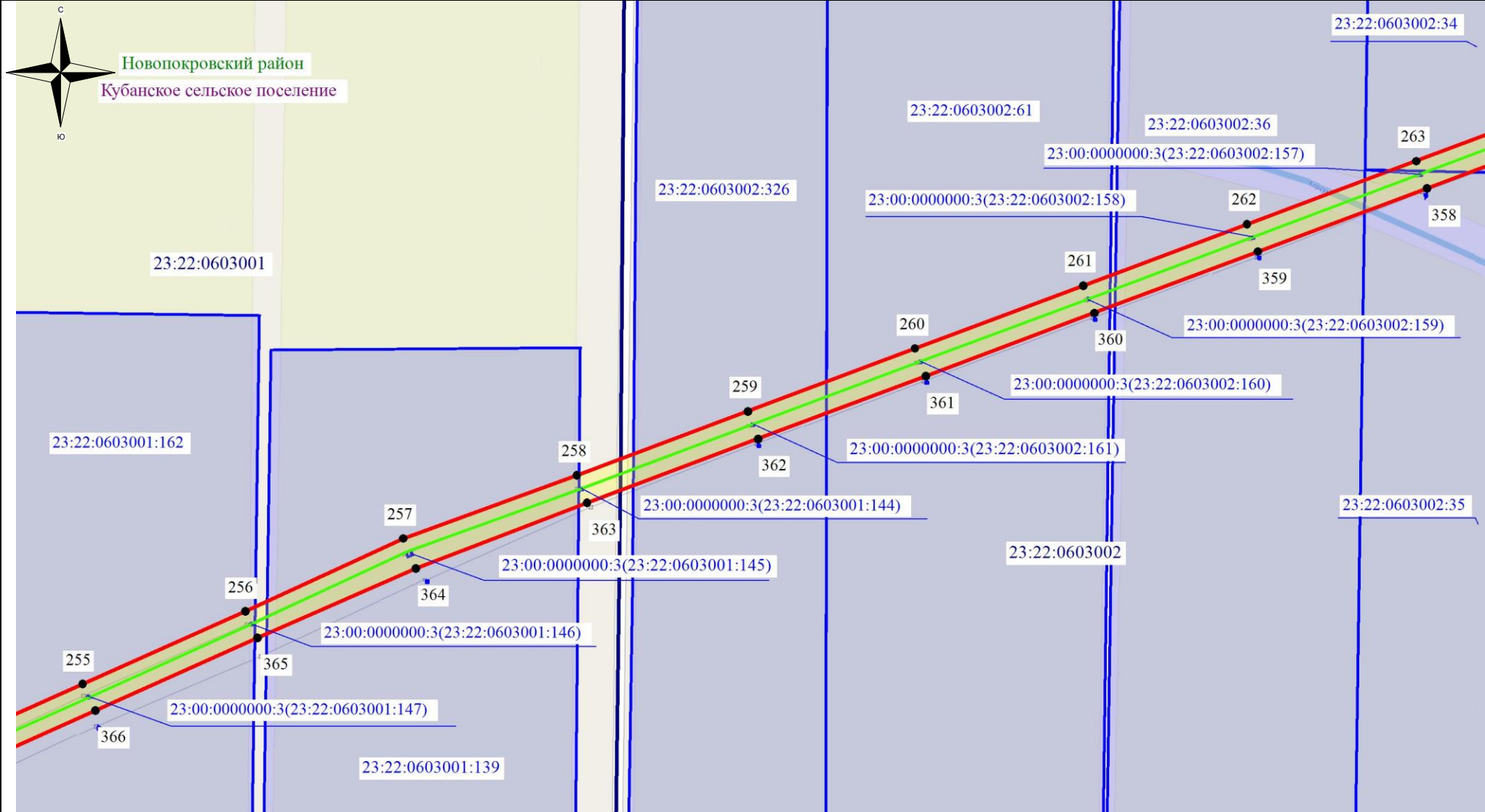
- обозначение границы кадастрового квартала
- обозначение границы земельного участка
- обозначение линии электропередачи
- обозначение границы муниципального района
- обозначение границы сельского поселения

- обозначение границы охранной зоны линии электропередачи
- 22 - обозначение характерной точки границы публичного сервитута
- обозначение границы публичного сервитута
- 23:32:0301011** – обозначение номера кадастрового квартала
- 23:32:0301011:7** – обозначение кадастрового номера земельного участка
- Тихорецкий район** – обозначение муниципального района
- Новопокровское сельское поселение** – обозначение сельского поселения






Масштаб 1:7500




Выноска №15

Схема расположения границ публичного сервитута



Используемые условные знаки и обозначения:

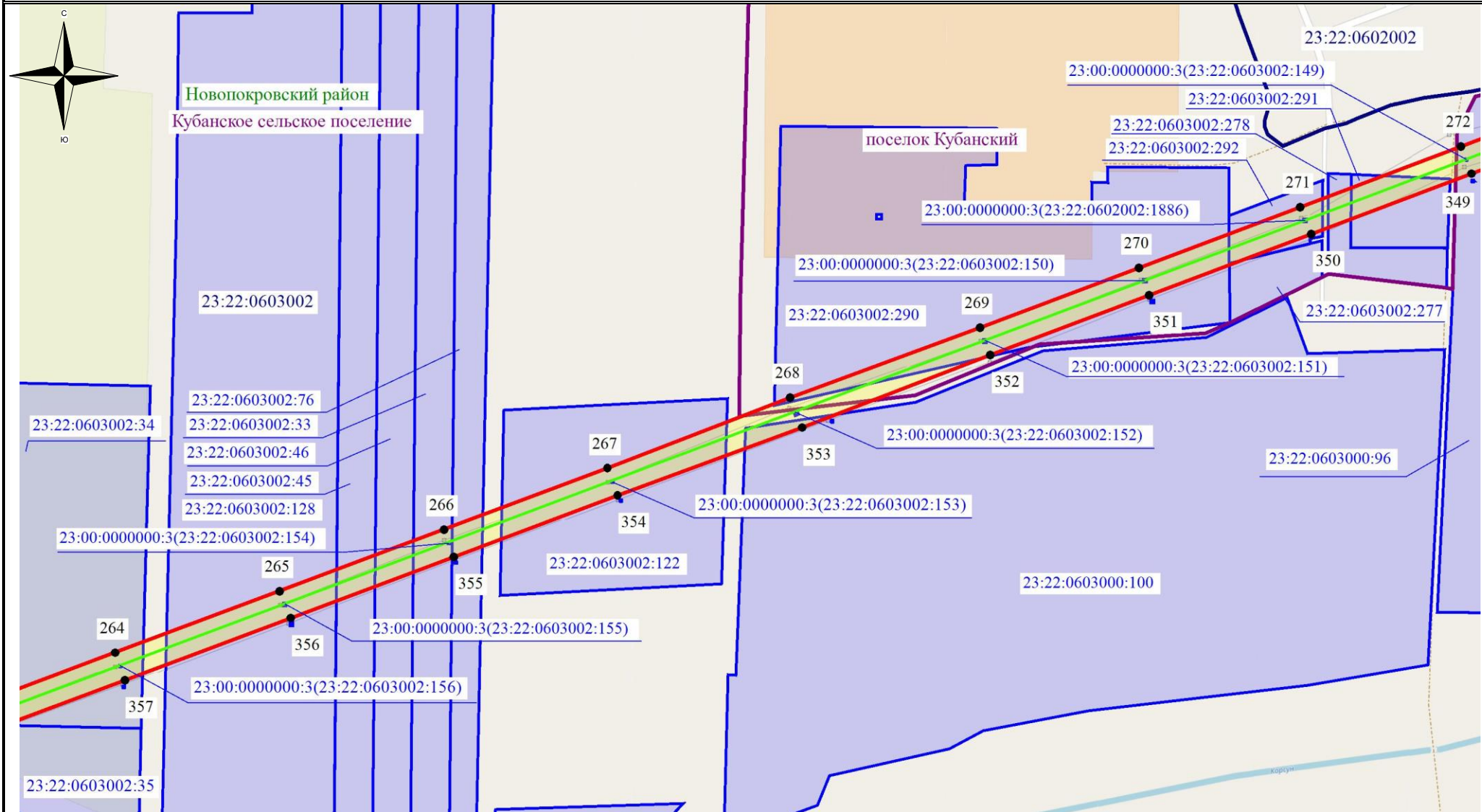
-  - обозначение границы кадастрового квартала
-  - обозначение границы земельного участка
-  - обозначение линии электропередачи
-  - обозначение границы муниципального района
-  - обозначение границы сельского поселения

-  - обозначение границы охранной зоны линии электропередачи
-  22 - обозначение характерной точки границы публичного сервитута
-  - обозначение границы публичного сервитута
- 23:32:0301011** – обозначение номера кадастрового квартала
- 23:32:0301011:7** – обозначение кадастрового номера земельного участка
- Тихорецкий район** – обозначение муниципального района
- Новопокровское сельское поселение** – обозначение сельского поселения






Масштаб 1:7500




Выноска №16

Схема расположения границ публичного сервитута



Используемые условные знаки и обозначения:

-  - обозначение границы кадастрового квартала
-  - обозначение границы земельного участка
-  - обозначение линии электропередачи
-  - обозначение границы муниципального района
-  - обозначение границы сельского поселения

-  - обозначение границы охранной зоны линии электропередачи
-  22 - обозначение характерной точки границы публичного сервитута
-  - обозначение границы публичного сервитута

23:32:0301011 – обозначение номера кадастрового квартала

23:32:0301011:7 – обозначение кадастрового номера земельного участка

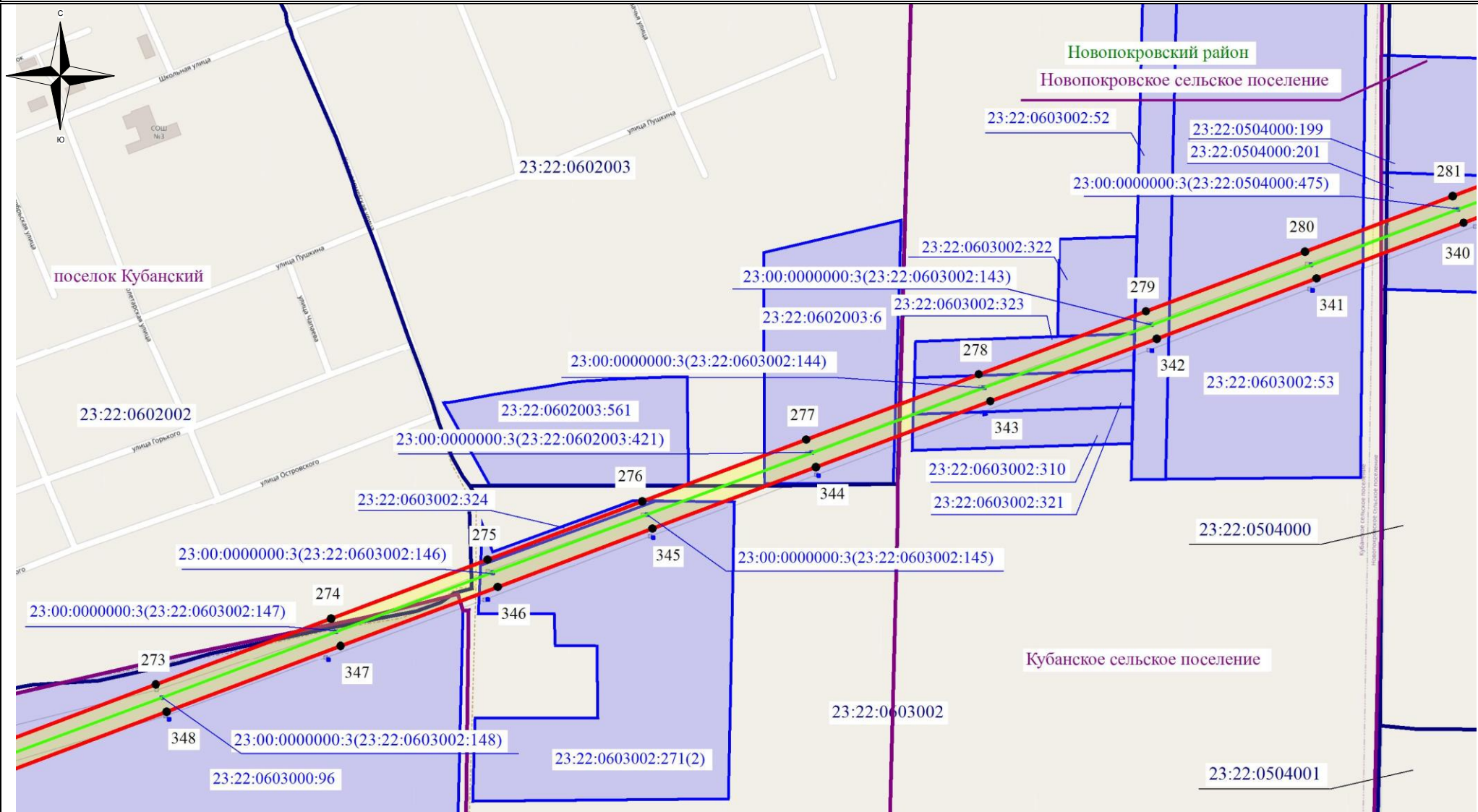
Тихорецкий район – обозначение муниципального района

Новопокровское сельское поселение – обозначение сельского поселения

Масштаб 1:7500

Выписка №17

Схема расположения границ публичного сервитута



Используемые условные знаки и обозначения:

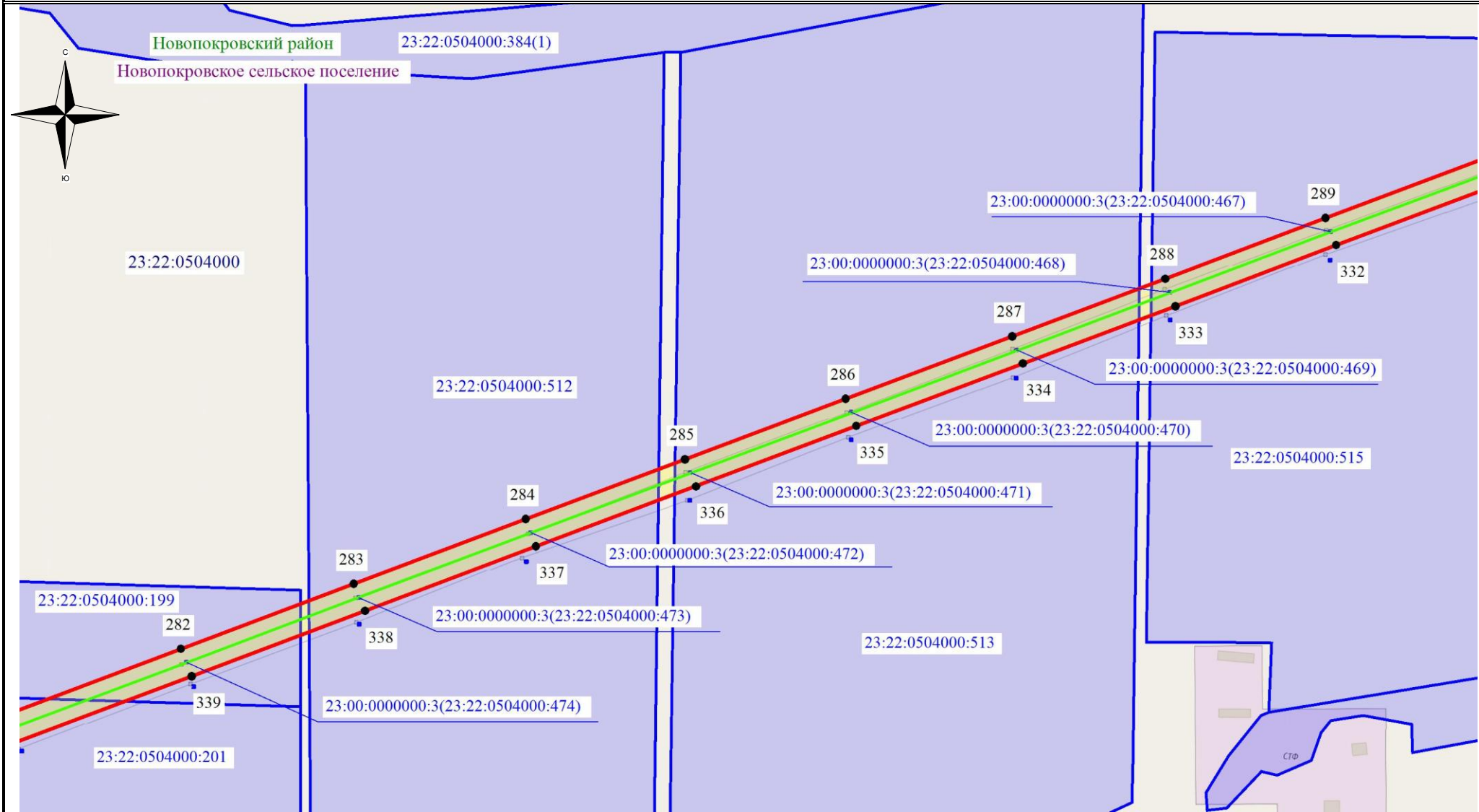
- - обозначение границы кадастрового квартала
- обозначение границы земельного участка
- - обозначение линии электропередачи
- - обозначение границы муниципального района
- - обозначение границы сельского поселения

- обозначение границы охранной зоны линии электропередачи
- 22 - обозначение характерной точки границы публичного сервитута
- - обозначение границы публичного сервитута
- 23:32:0301011** – обозначение номера кадастрового квартала
- 23:32:0301011:7** – обозначение кадастрового номера земельного участка
- Тихорецкий район** – обозначение муниципального района
- Новопокровское сельское поселение** – обозначение сельского поселения






Масштаб 1:7500




Выноска №18

Схема расположения границ публичного сервитута



Используемые условные знаки и обозначения:

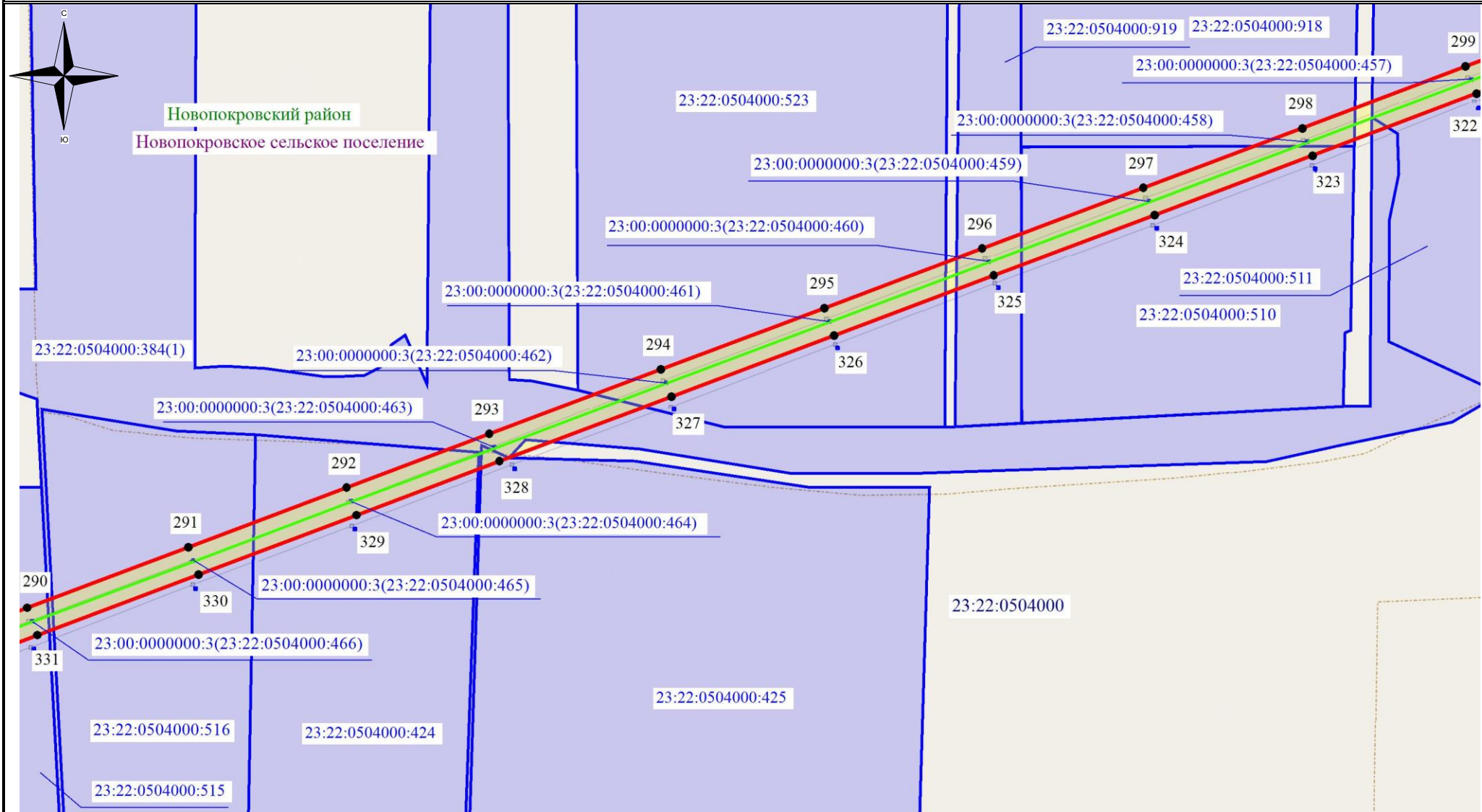
-  - обозначение границы кадастрового квартала
-  - обозначение границы земельного участка
-  - обозначение линии электропередачи
-  - обозначение границы муниципального района
-  - обозначение границы сельского поселения

-  - обозначение границы охранной зоны линии электропередачи
-  22 - обозначение характерной точки границы публичного сервитута
-  - обозначение границы публичного сервитута
- 23:32:0301011** – обозначение номера кадастрового квартала
- 23:32:0301011:7** – обозначение кадастрового номера земельного участка
- Тихорецкий район** – обозначение муниципального района
- Новопокровское сельское поселение** – обозначение сельского поселения

Масштаб 1:7500

Выписка №19

Схема расположения границ публичного сервитута



Используемые условные знаки и обозначения:

- - обозначение границы кадастрового квартала
- - обозначение границы земельного участка
- - обозначение линии электропередачи
- - обозначение границы муниципального района
- - обозначение границы сельского поселения

- обозначение границы охранной зоны линии электропередачи
- 22 - обозначение характерной точки границы публичного сервитута
- - обозначение границы публичного сервитута

23:32:0301011 – обозначение номера кадастрового квартала

23:32:0301011:7 – обозначение кадастрового номера земельного участка

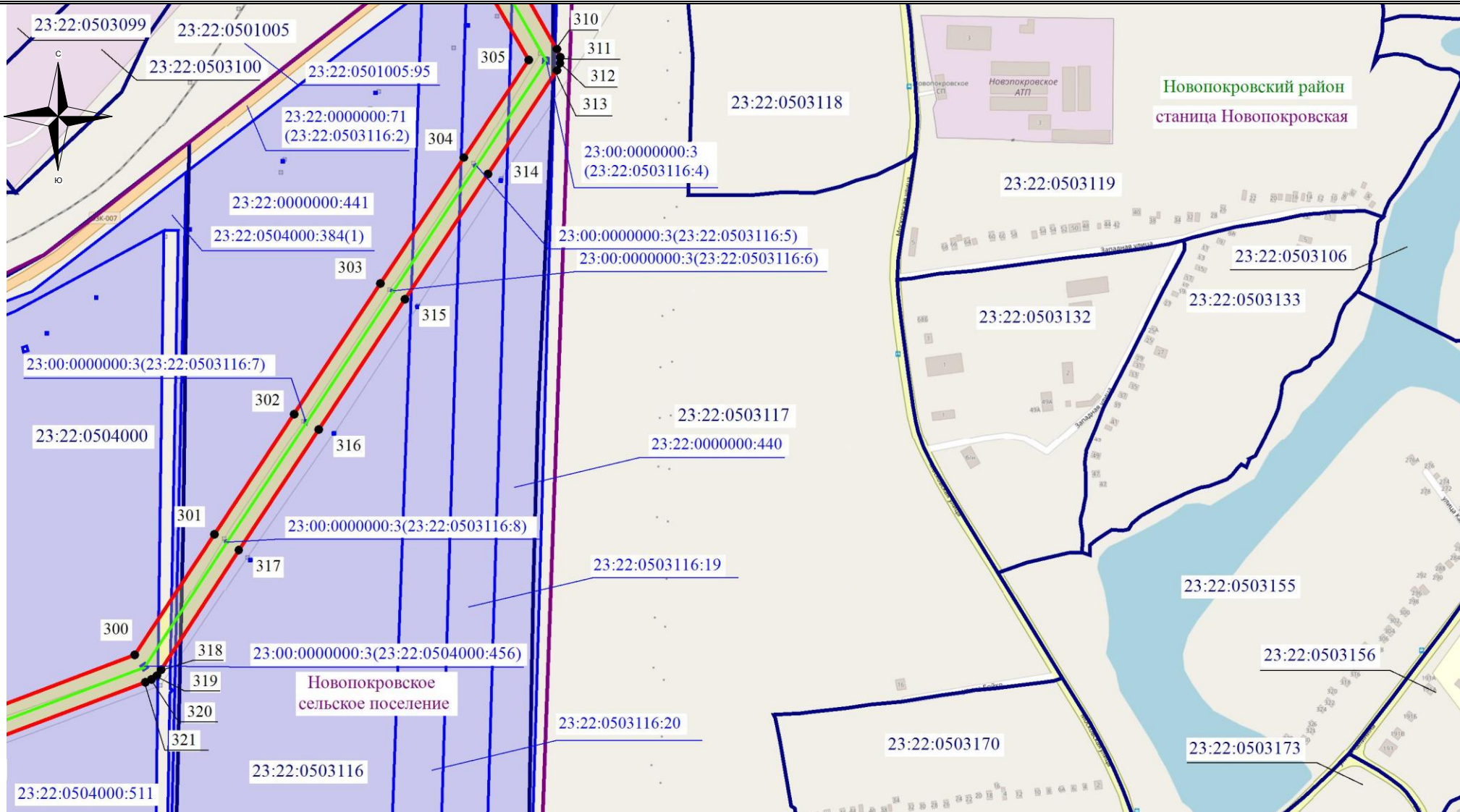
Тихорецкий район – обозначение муниципального района

Новопокровское сельское поселение – обозначение сельского поселения

Масштаб 1:7500

Выноска №20

Схема расположения границ публичного сервитута



Используемые условные знаки и обозначения:

- - обозначение границы кадастрового квартала
- - обозначение границы земельного участка
- - обозначение линии электропередачи
- - обозначение границы муниципального района
- - обозначение границы сельского поселения

- обозначение границы охранной зоны линии электропередачи
- 22 - обозначение характерной точки границы публичного сервитута
- - обозначение границы публичного сервитута

23:32:0301011 – обозначение номера кадастрового квартала

23:32:0301011:7 – обозначение кадастрового номера земельного участка

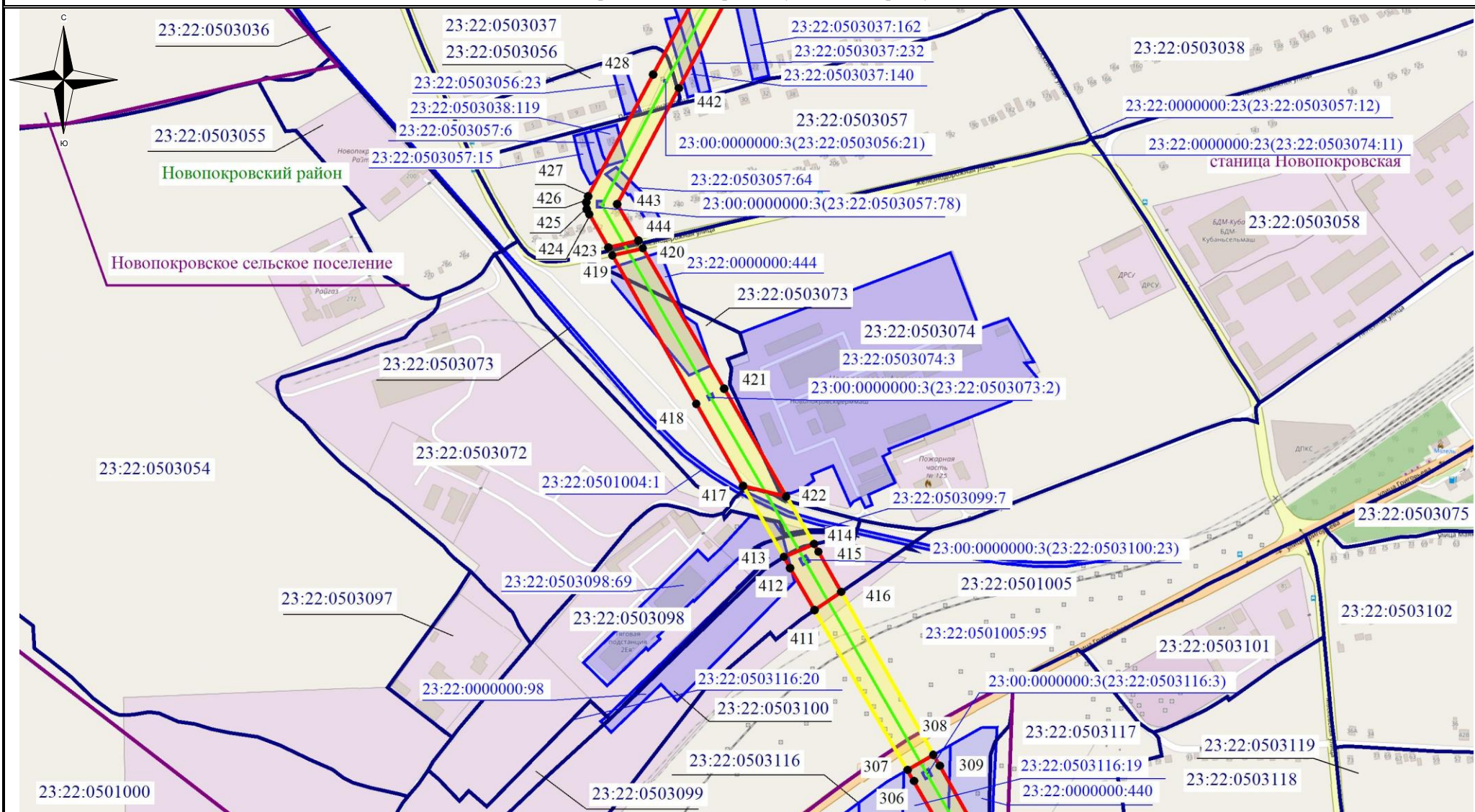
Тихорецкий район – обозначение муниципального района

Новопокровское сельское поселение – обозначение сельского поселения

Масштаб 1:7500

Выноска №21

Схема расположения границ публичного сервитута



Используемые условные знаки и обозначения:

- - обозначение границы кадастрового квартала
- - обозначение границы земельного участка
- - обозначение линии электропередачи
- - обозначение границы муниципального района
- - обозначение границы сельского поселения

- обозначение границы охранной зоны линии электропередачи
- 22 - обозначение характерной точки границы публичного сервитута
- - обозначение границы публичного сервитута

23:32:0301011 – обозначение номера кадастрового квартала

23:32:0301011:7 – обозначение кадастрового номера земельного участка

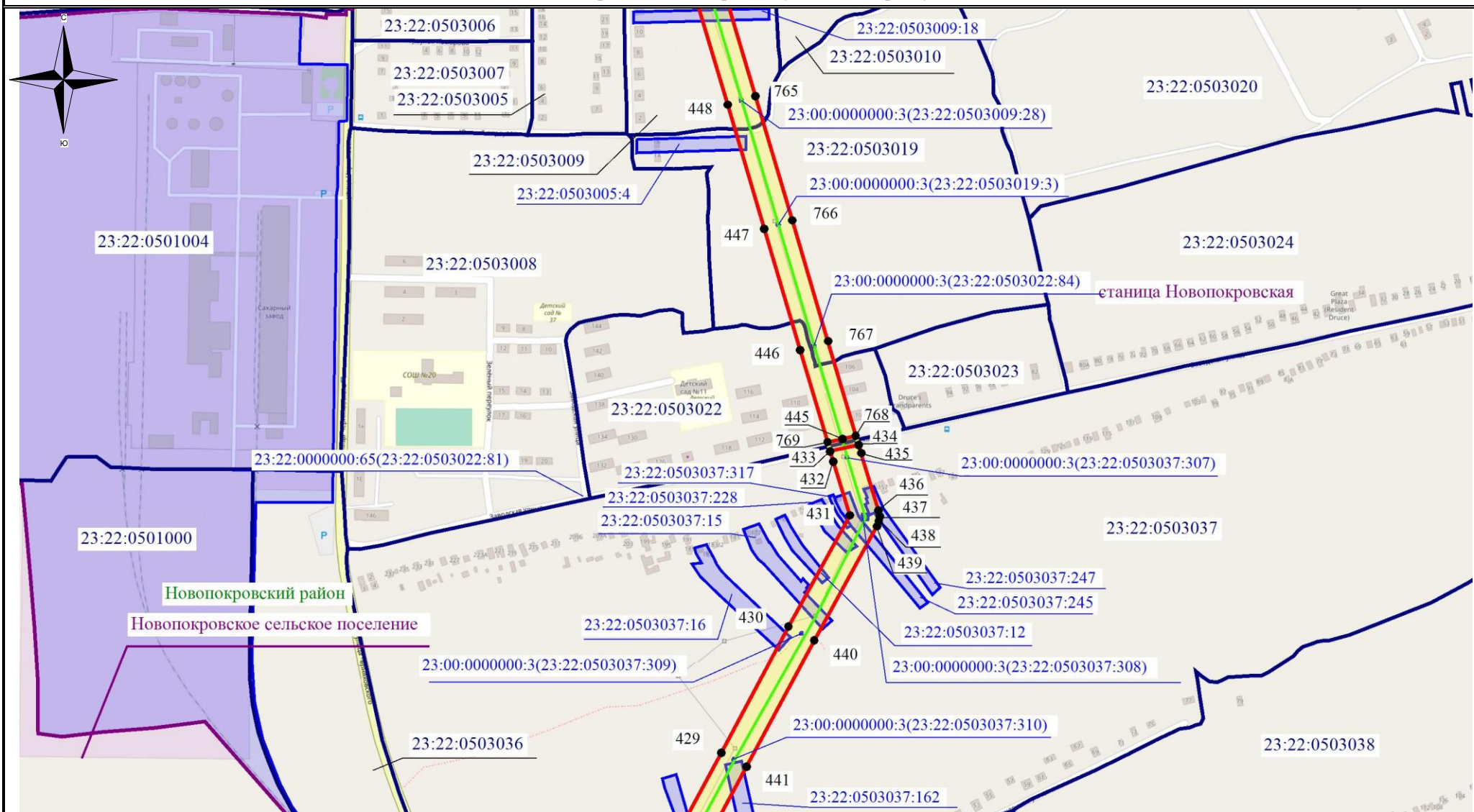
Тихорецкий район – обозначение муниципального района

Новопокровское сельское поселение – обозначение сельского поселения






Масштаб 1:7500




Выноска №22

Схема расположения границ публичного сервитута



Используемые условные знаки и обозначения:

-  - обозначение границы кадастрового квартала
-  - обозначение границы земельного участка
-  - обозначение линии электропередачи
-  - обозначение границы муниципального района
-  - обозначение границы сельского поселения

-  - обозначение границы охранной зоны линии электропередачи
-  22 - обозначение характерной точки границы публичного сервитута
-  - обозначение границы публичного сервитута

23:32:0301011 – обозначение номера кадастрового квартала

23:32:0301011:7 – обозначение кадастрового номера земельного участка

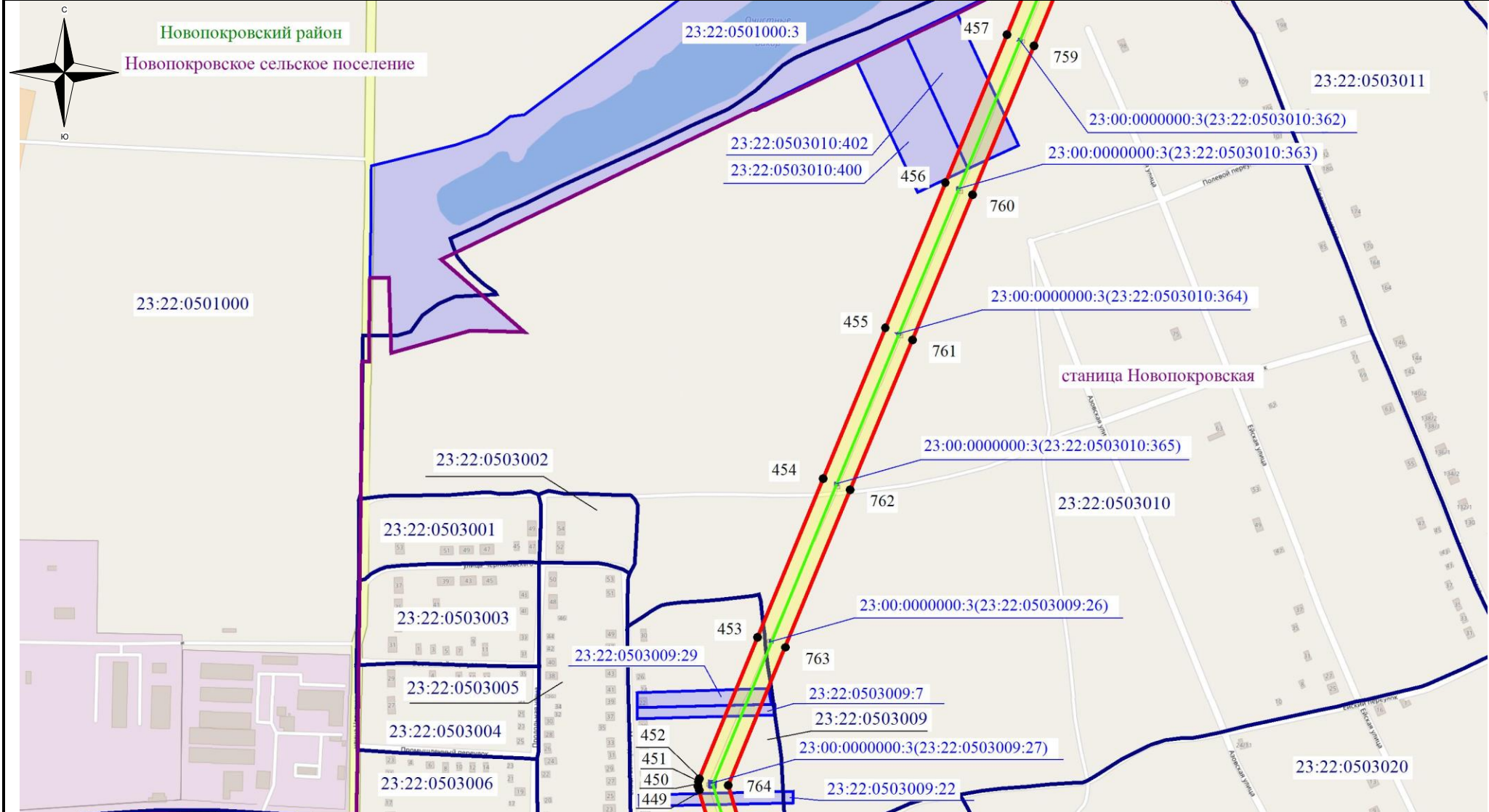
Тихорецкий район – обозначение муниципального района

Новопокровское сельское поселение – обозначение сельского поселения

Масштаб 1:7500

Выноска №23

Схема расположения границ публичного сервитута



Используемые условные знаки и обозначения:

- - обозначение границы кадастрового квартала
- обозначение границы земельного участка
- - обозначение линии электропередачи
- - обозначение границы муниципального района
- - обозначение границы сельского поселения

- обозначение границы охранной зоны линии электропередачи
- 22 - обозначение характерной точки границы публичного сервитута
- - обозначение границы публичного сервитута

23:32:0301011 – обозначение номера кадастрового квартала

23:32:0301011:7 – обозначение кадастрового номера земельного участка

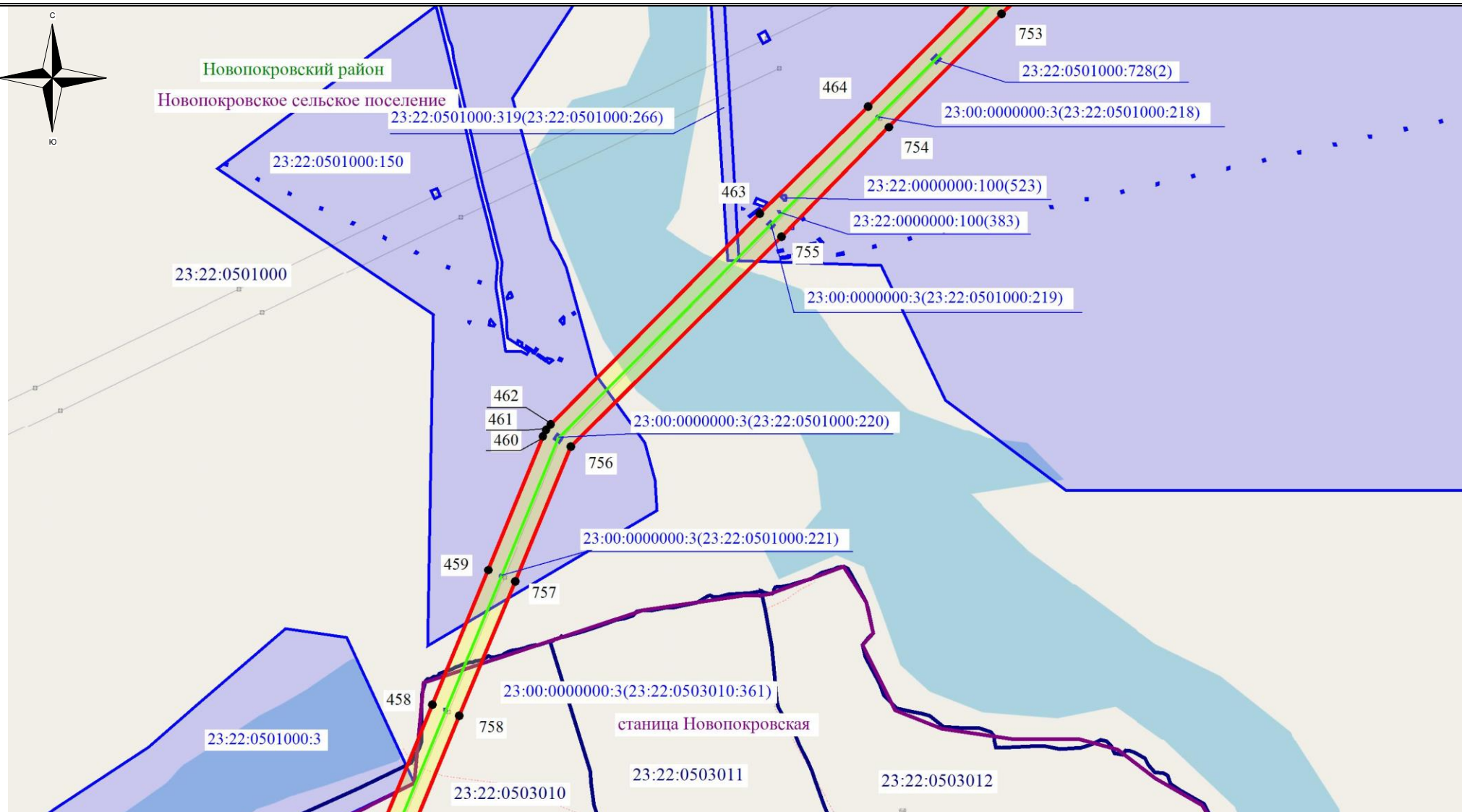

Тихорецкий район – обозначение муниципального района

Новопокровское сельское поселение – обозначение сельского поселения






Масштаб 1:7500




Выноска №24

Схема расположения границ публичного сервитута



Используемые условные знаки и обозначения:

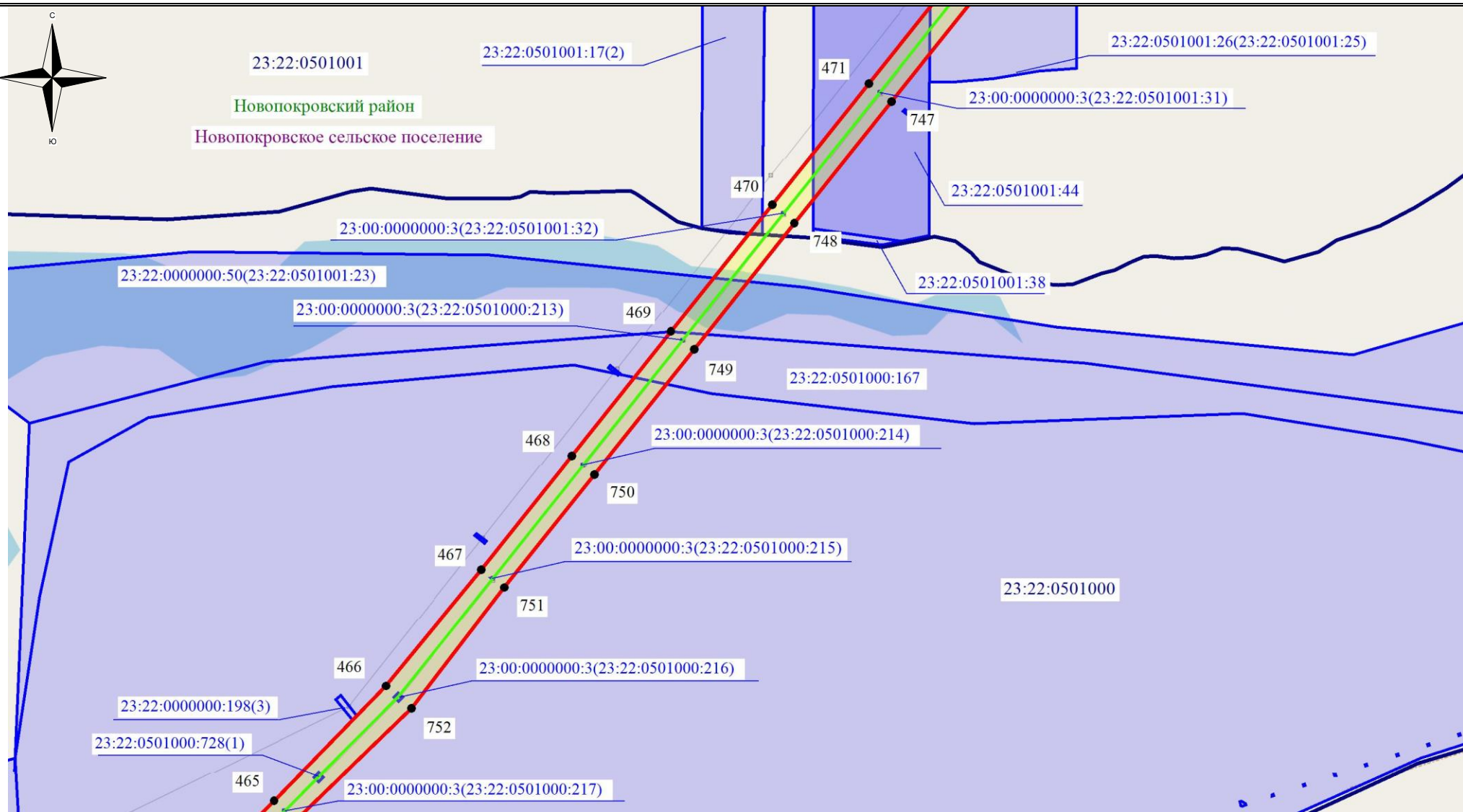

-  - обозначение границы кадастрового квартала
-  - обозначение границы земельного участка
-  - обозначение линии электропередачи
-  - обозначение границы муниципального района
-  - обозначение границы сельского поселения

-  - обозначение границы охранной зоны линии электропередачи
-  22 - обозначение характерной точки границы публичного сервитута
-  - обозначение границы публичного сервитута
- 23:32:0301011** – обозначение номера кадастрового квартала
- 23:32:0301011:7** – обозначение кадастрового номера земельного участка
- Тихорецкий район** – обозначение муниципального района
- Новопокровское сельское поселение** – обозначение сельского поселения






Масштаб 1:7500




Выноска №25

Схема расположения границ публичного сервитута



Используемые условные знаки и обозначения:

-  - обозначение границы кадастрового квартала
-  - обозначение границы земельного участка
-  - обозначение линии электропередачи
-  - обозначение границы муниципального района
-  - обозначение границы сельского поселения

-  - обозначение границы охранной зоны линии электропередачи
-  22 - обозначение характерной точки границы публичного сервитута
-  - обозначение границы публичного сервитута

23:32:0301011 – обозначение номера кадастрового квартала

23:32:0301011:7 – обозначение кадастрового номера земельного участка

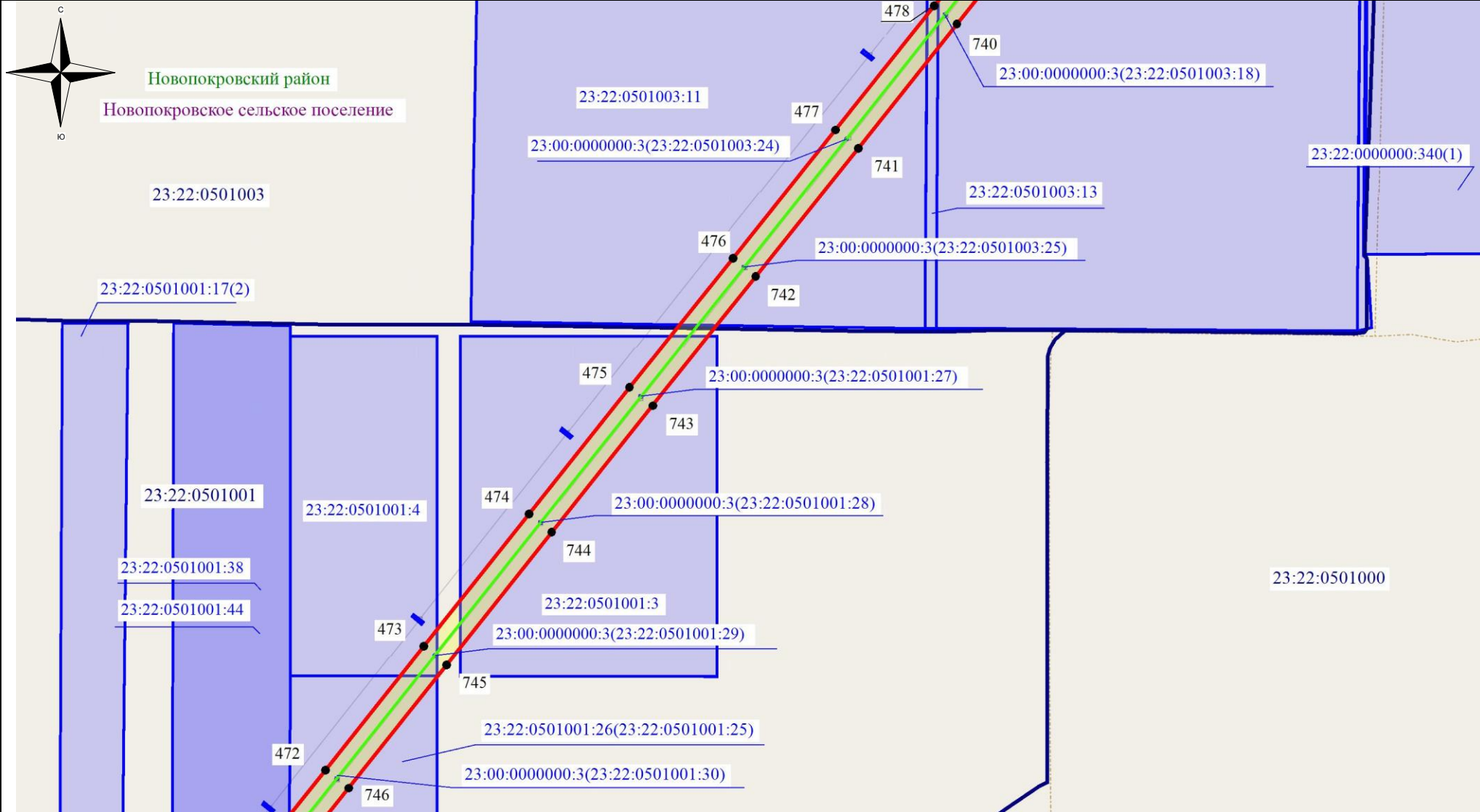
Тихорецкий район – обозначение муниципального района

Новопокровское сельское поселение – обозначение сельского поселения

Масштаб 1:7500

Выписка №26

Схема расположения границ публичного сервитута



Используемые условные знаки и обозначения:

- обозначение границы кадастрового квартала
- обозначение границы земельного участка
- обозначение линии электропередачи
- обозначение границы муниципального района
- обозначение границы сельского поселения

- обозначение границы охранной зоны линии электропередачи
- 22 - обозначение характерной точки границы публичного сервитута
- обозначение границы публичного сервитута

23:32:0301011 – обозначение номера кадастрового квартала

23:32:0301011:7 – обозначение кадастрового номера земельного участка

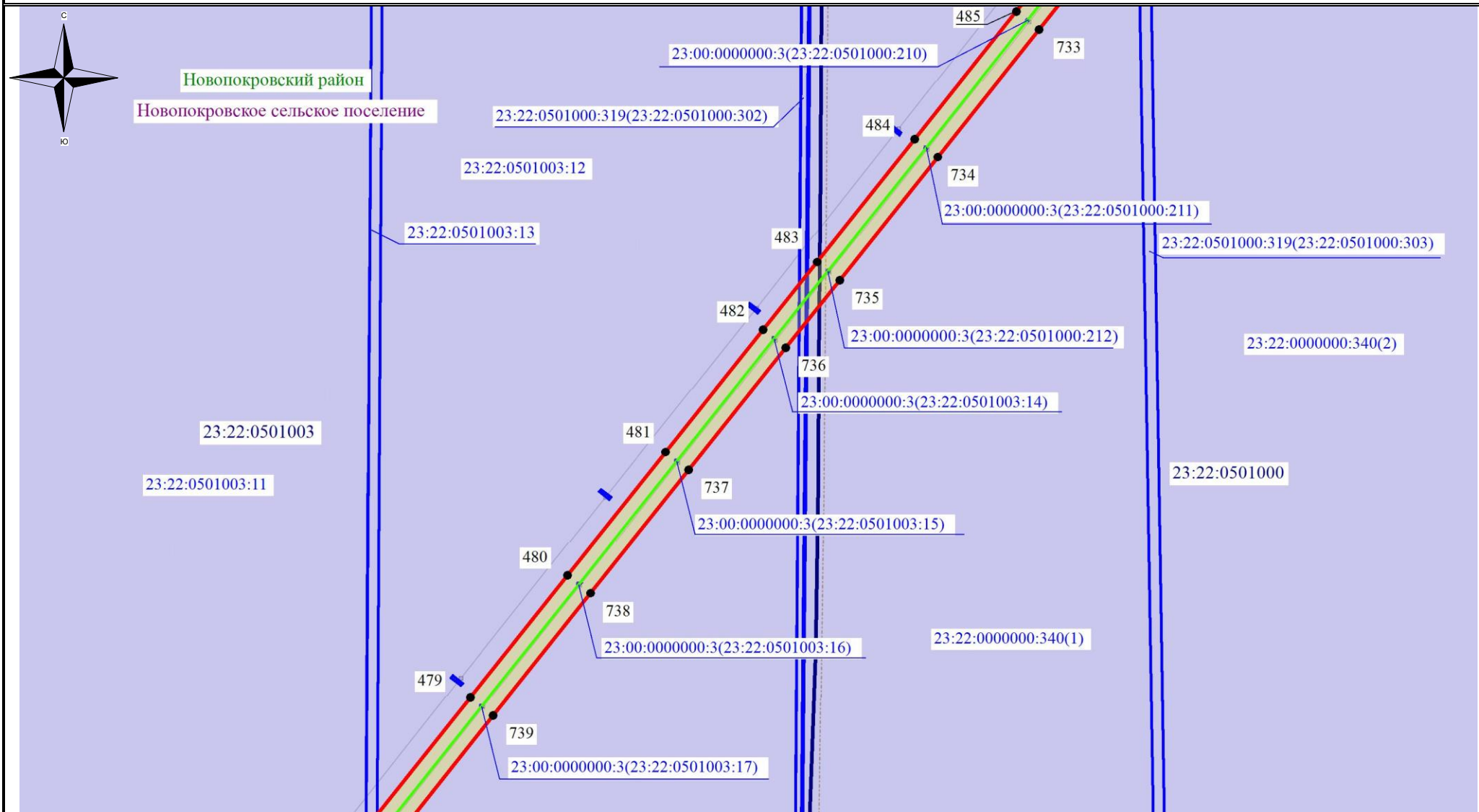
Тихорецкий район – обозначение муниципального района

Новопокровское сельское поселение – обозначение сельского поселения

Масштаб 1:7500

Выноска №27

Схема расположения границ публичного сервитута



Используемые условные знаки и обозначения:

- - обозначение границы кадастрового квартала
- обозначение границы земельного участка
- - обозначение линии электропередачи
- - обозначение границы муниципального района
- - обозначение границы сельского поселения

- обозначение границы охранной зоны линии электропередачи
- 22 - обозначение характерной точки границы публичного сервитута
- - обозначение границы публичного сервитута

23:32:0301011 – обозначение номера кадастрового квартала

23:32:0301011:7 – обозначение кадастрового номера земельного участка

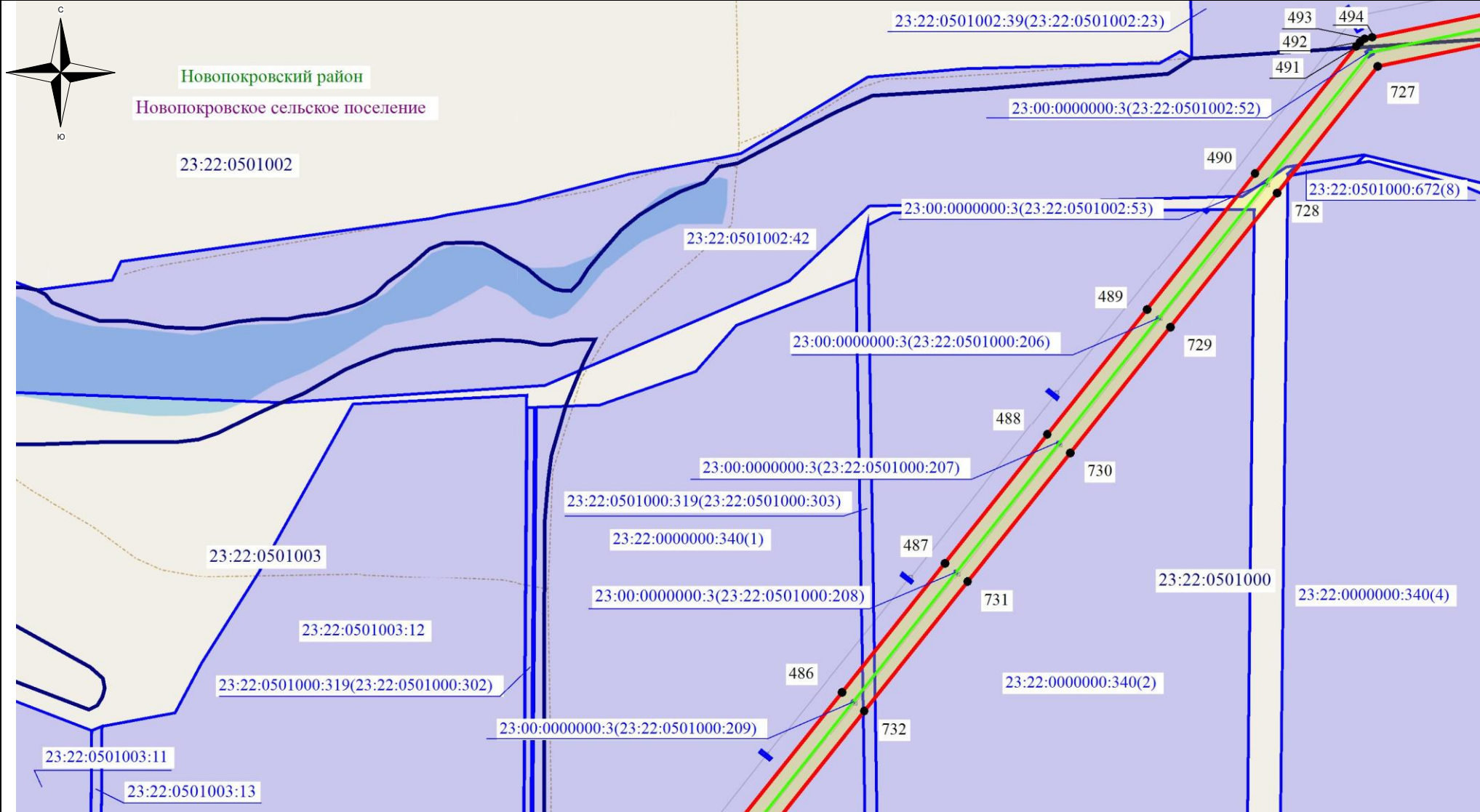
Тихорецкий район – обозначение муниципального района

Новопокровское сельское поселение – обозначение сельского поселения






Масштаб 1:7500




Выноска №28

Схема расположения границ публичного сервитута



Используемые условные знаки и обозначения:

-  - обозначение границы кадастрового квартала
-  - обозначение границы земельного участка
-  - обозначение линии электропередачи
-  - обозначение границы муниципального района
-  - обозначение границы сельского поселения

-  - обозначение границы охранной зоны линии электропередачи
-  22 - обозначение характерной точки границы публичного сервитута
-  - обозначение границы публичного сервитута

23:32:0301011 – обозначение номера кадастрового квартала

23:32:0301011:7 – обозначение кадастрового номера земельного участка

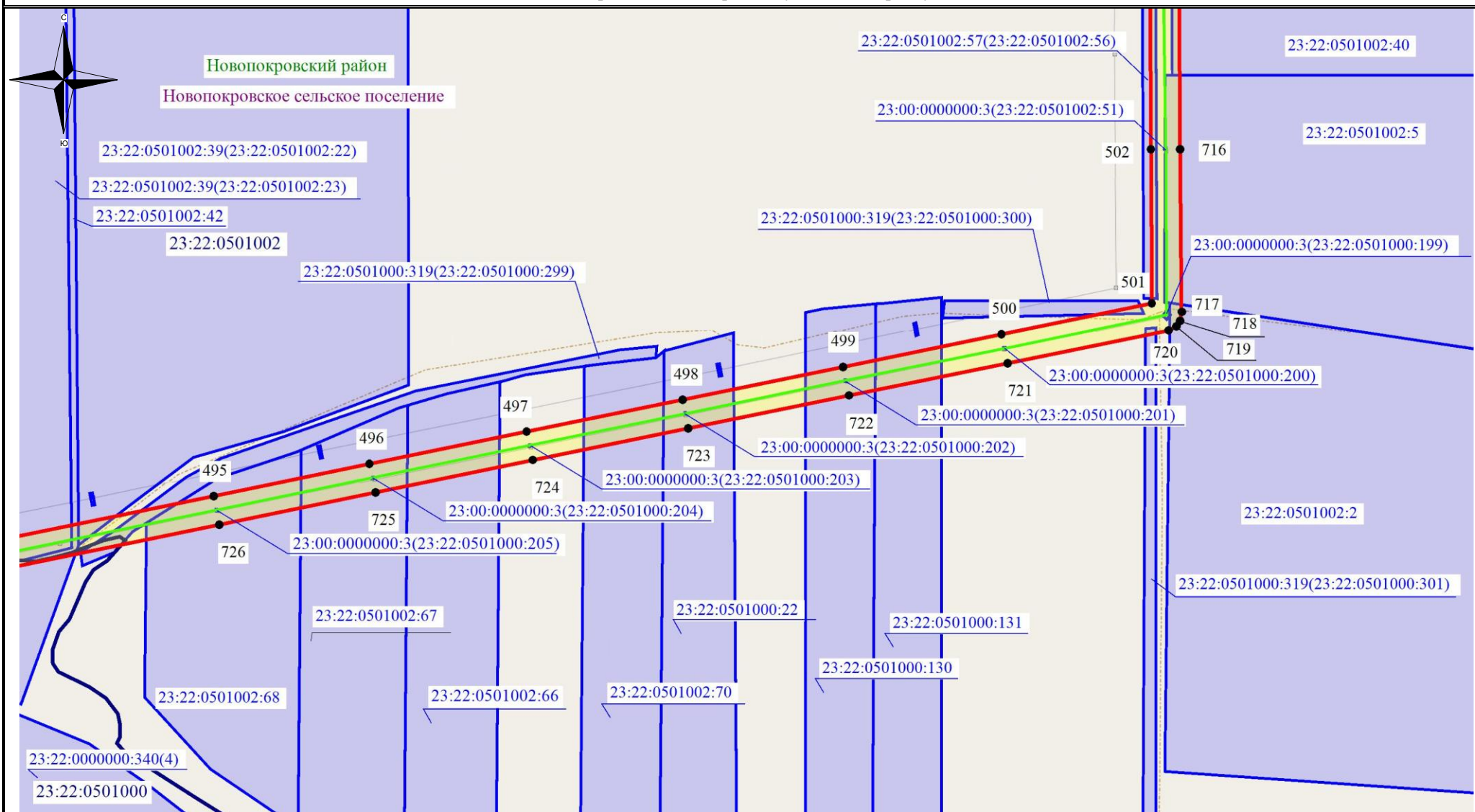
Тихорецкий район – обозначение муниципального района

Новопокровское сельское поселение – обозначение сельского поселения

Масштаб 1:7500

Выноска №29

Схема расположения границ публичного сервитута



Используемые условные знаки и обозначения:

- - обозначение границы кадастрового квартала
- обозначение границы земельного участка
- - обозначение линии электропередачи
- - обозначение границы муниципального района
- - обозначение границы сельского поселения

- обозначение границы охранной зоны линии электропередачи
- 22 - обозначение характерной точки границы публичного сервитута
- - обозначение границы публичного сервитута

23:32:0301011 – обозначение номера кадастрового квартала

23:32:0301011:7 – обозначение кадастрового номера земельного участка


Тихорецкий район – обозначение муниципального района

Новопокровское сельское поселение – обозначение сельского поселения

Масштаб 1:7500

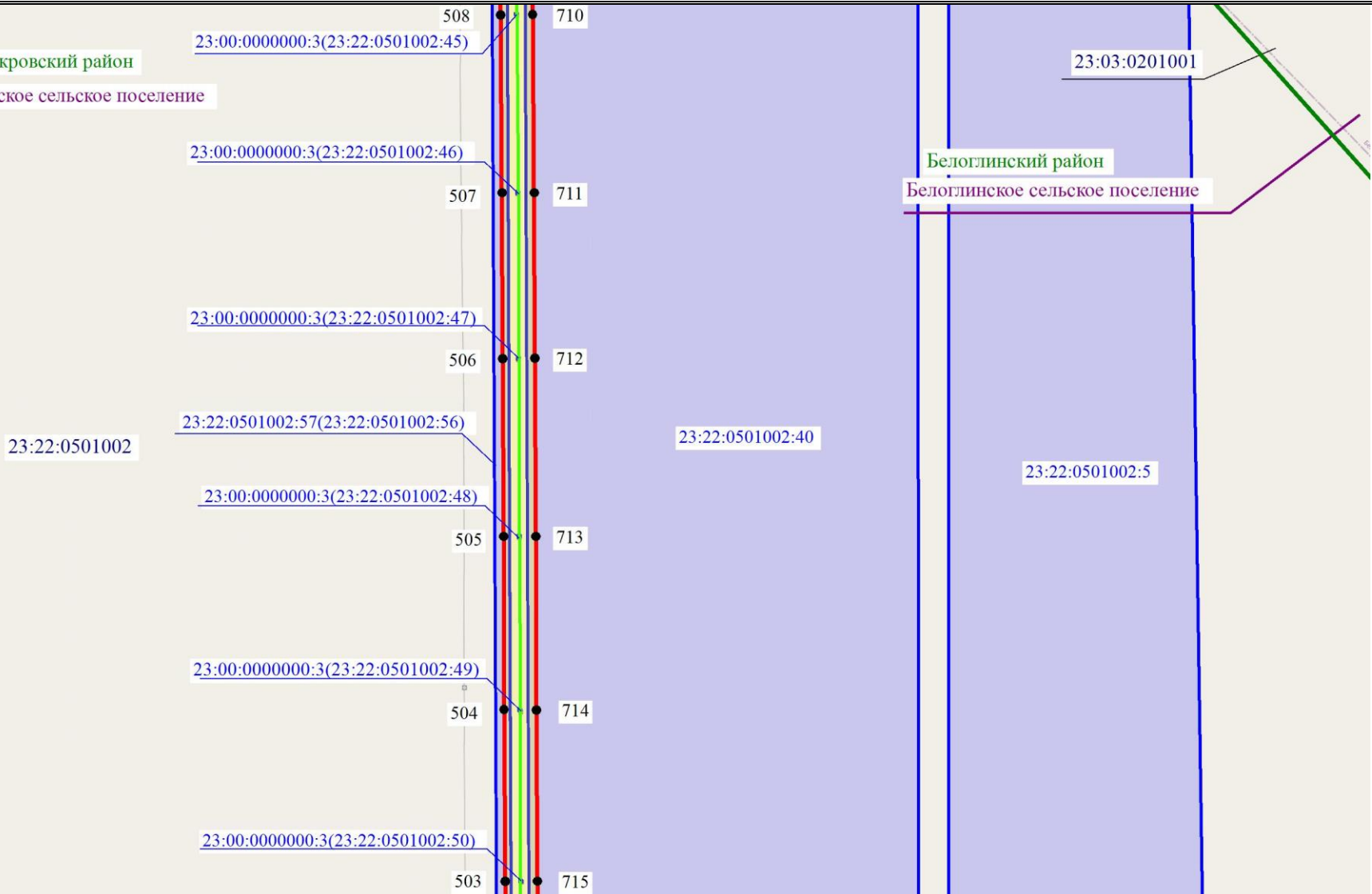
Выноска №30

Схема расположения границ публичного сервитута



Новопокровский район
Новопокровское сельское поселение

Белоглинский район
Белоглинское сельское поселение



Используемые условные знаки и обозначения:

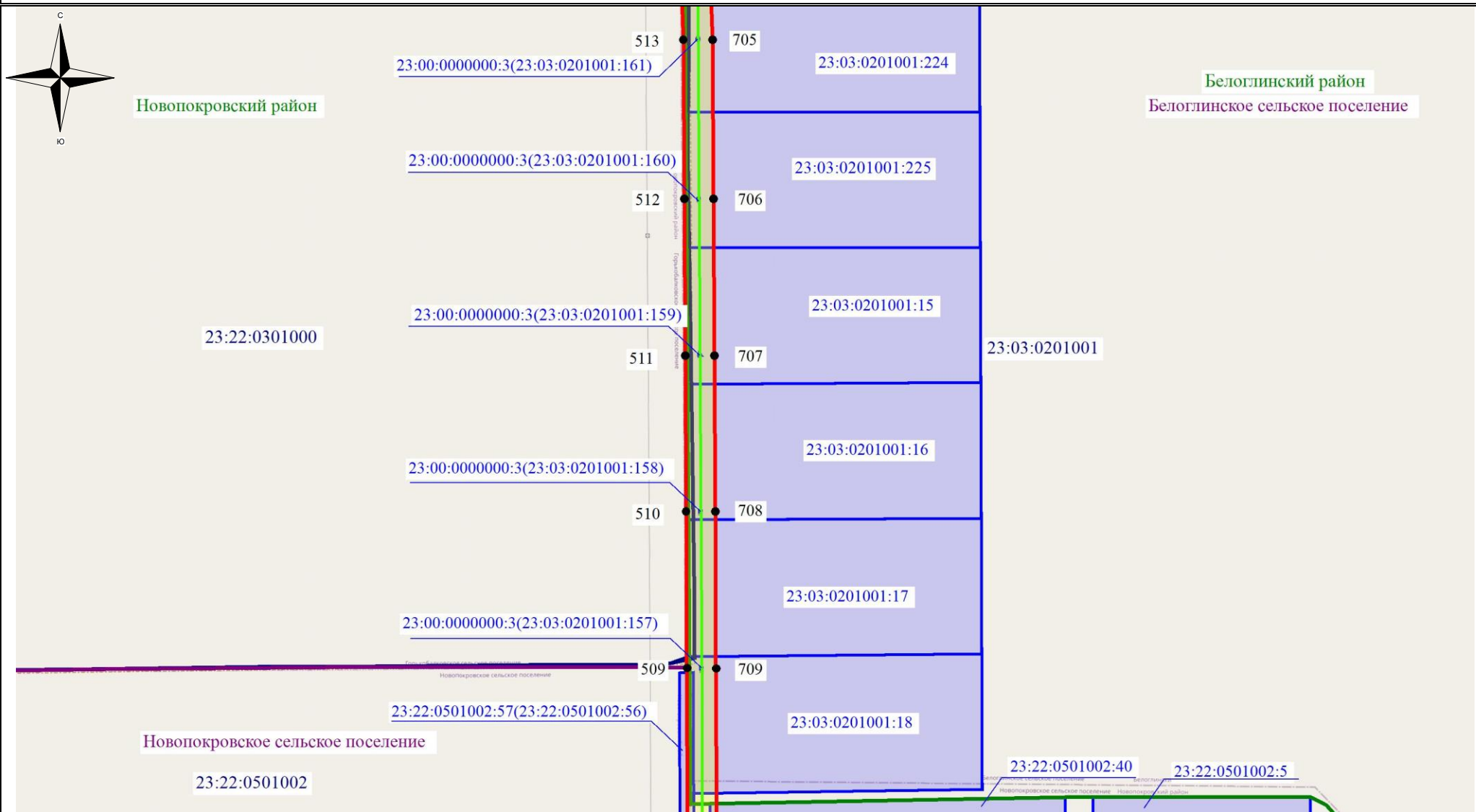

- - обозначение границы кадастрового квартала
- обозначение границы земельного участка
- - обозначение линии электропередачи
- - обозначение границы муниципального района
- - обозначение границы сельского поселения

- обозначение границы охранной зоны линии электропередачи
- 22 - обозначение характерной точки границы публичного сервитута
- - обозначение границы публичного сервитута
- 23:32:0301011 – обозначение номера кадастрового квартала
- 23:32:0301011:7 – обозначение кадастрового номера земельного участка
- Тихорецкий район – обозначение муниципального района
- Новопокровское сельское поселение – обозначение сельского поселения






Масштаб 1:7500




Выноска №31

Схема расположения границ публичного сервитута



Используемые условные знаки и обозначения:

-  - обозначение границы кадастрового квартала
-  - обозначение границы земельного участка
-  - обозначение линии электропередачи
-  - обозначение границы муниципального района
-  - обозначение границы сельского поселения

-  - обозначение границы охранной зоны линии электропередачи
-  22 - обозначение характерной точки границы публичного сервитута
-  - обозначение границы публичного сервитута

23:32:0301011 – обозначение номера кадастрового квартала

23:32:0301011:7 – обозначение кадастрового номера земельного участка


Тихорецкий район – обозначение муниципального района

Новопокровское сельское поселение – обозначение сельского поселения

Масштаб 1:7500

Выписка №32

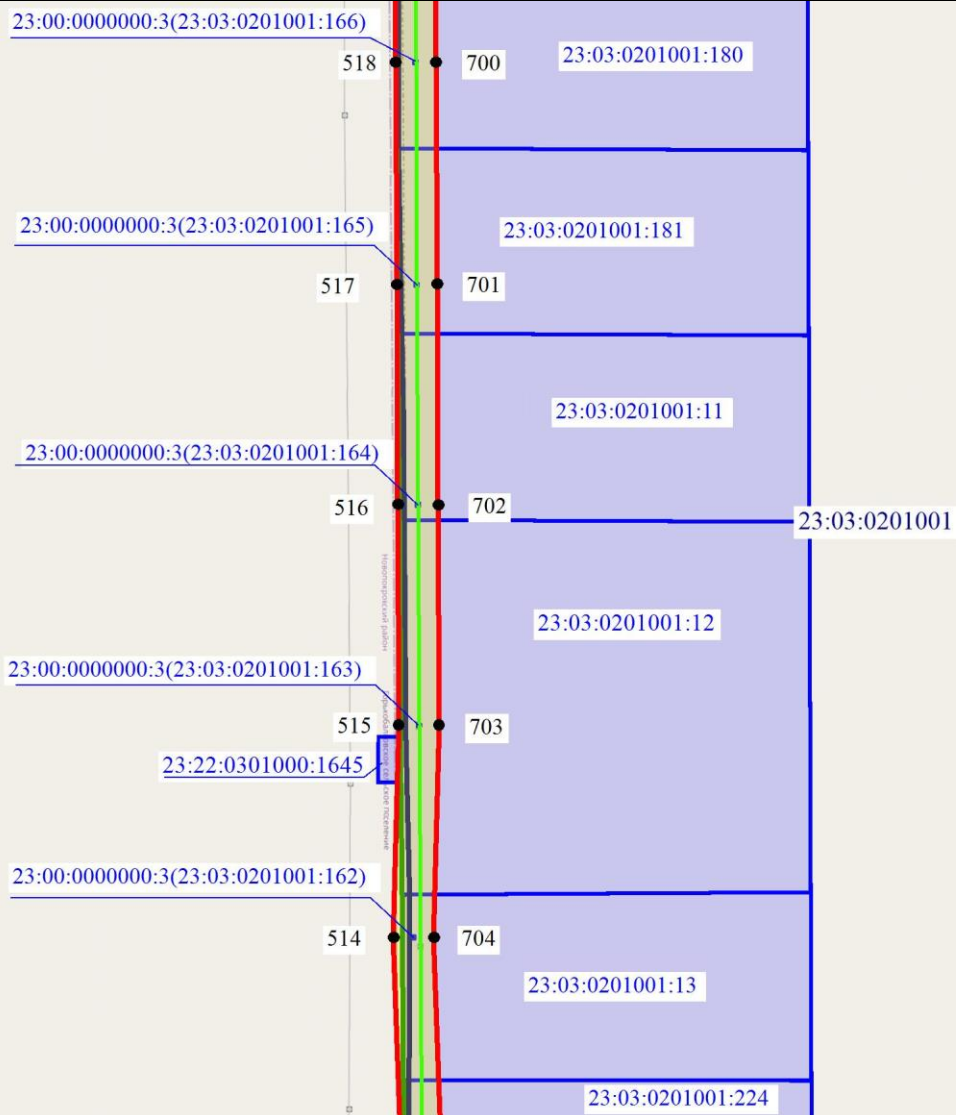
Схема расположения границ публичного сервитута



Новопокровский район

Белоглинский район
Белоглинское сельское поселение

23:22:0301000



Используемые условные знаки и обозначения:

- - обозначение границы кадастрового квартала
- обозначение границы земельного участка
- - обозначение линии электропередачи
- - обозначение границы муниципального района
- - обозначение границы сельского поселения

- обозначение границы охранной зоны линии электропередачи
- 22 - обозначение характерной точки границы публичного сервитута
- - обозначение границы публичного сервитута

23:32:0301011 – обозначение номера кадастрового квартала

23:32:0301011:7 – обозначение кадастрового номера земельного участка


Тихорецкий район – обозначение муниципального района

Новопокровское сельское поселение – обозначение сельского поселения

Масштаб 1:7500

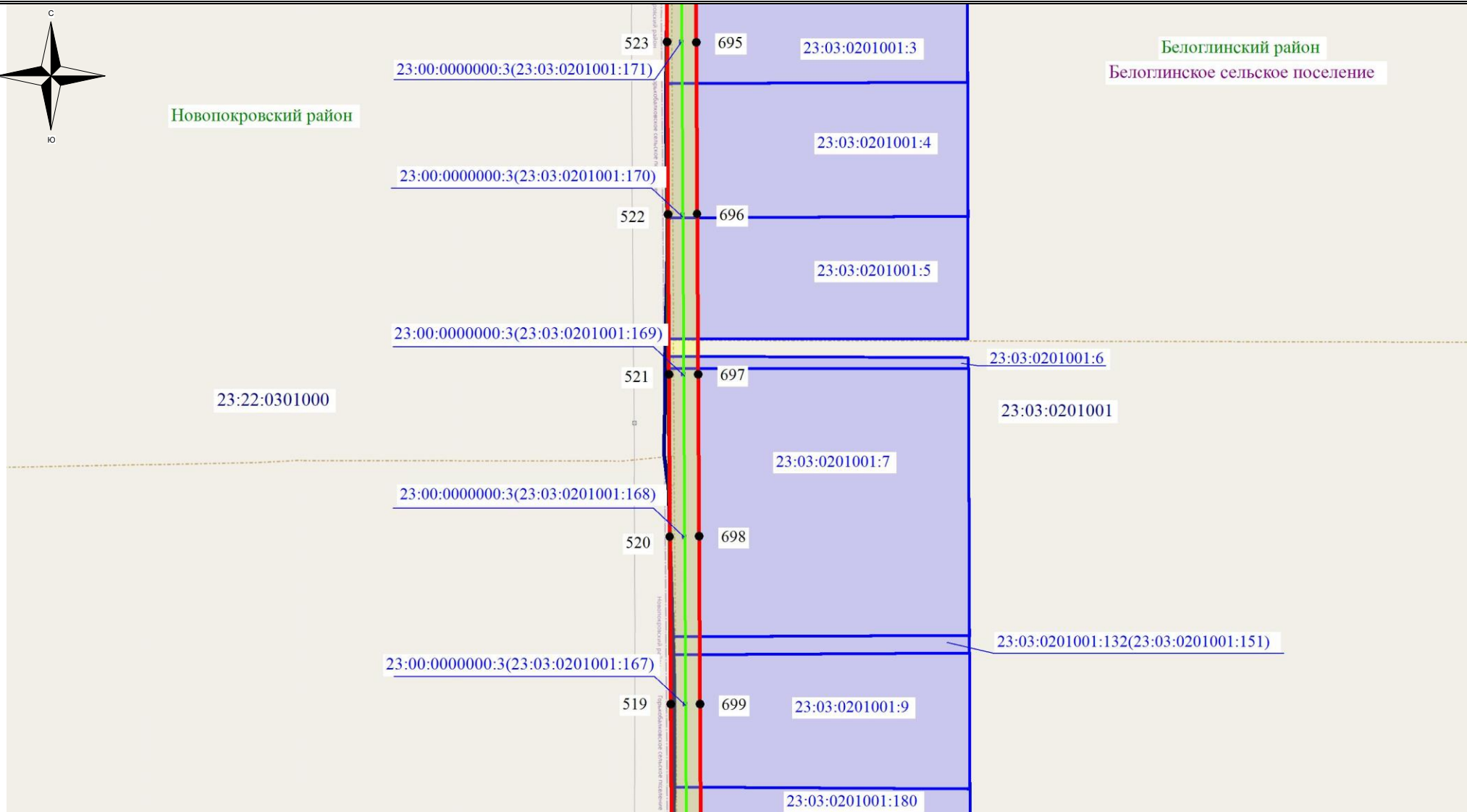
Выноска №33

Схема расположения границ публичного сервитута











Новопокровский район

Белоглинский район
Белоглинское сельское поселение



Используемые условные знаки и обозначения:

-  - обозначение границы кадастрового квартала
-  - обозначение границы земельного участка
-  - обозначение линии электропередачи
-  - обозначение границы муниципального района
-  - обозначение границы сельского поселения

-  - обозначение границы охранной зоны линии электропередачи
-  22 - обозначение характерной точки границы публичного сервитута
-  - обозначение границы публичного сервитута

23:32:0301011 – обозначение номера кадастрового квартала

23:32:0301011:7 – обозначение кадастрового номера земельного участка


Тихорецкий район – обозначение муниципального района

Новопокровское сельское поселение – обозначение сельского поселения

Масштаб 1:7500

Выписка №34

Схема расположения границ публичного сервитута



Новопокровский район

Белоглинский район
Белоглинское сельское поселение

23:22:0301000

23:00:0000000:3(23:03:0201001:176)

528

690

23:00:0000000:3(23:03:0201001:175)

527

691

23:03:0201001:118

23:00:0000000:3(23:03:0201001:174)

526

692

23:00:0000000:3(23:03:0201001:173)

525

693

23:00:0000000:3(23:03:0201001:172)






524




694

23:03:0201001:3

23:03:0201001

Используемые условные знаки и обозначения:

-  - обозначение границы кадастрового квартала
-  - обозначение границы земельного участка
-  - обозначение линии электропередачи
-  - обозначение границы муниципального района
-  - обозначение границы сельского поселения

-  - обозначение границы охранной зоны линии электропередачи
-  22 - обозначение характерной точки границы публичного сервитута
-  - обозначение границы публичного сервитута

23:32:0301011 – обозначение номера кадастрового квартала

23:32:0301011:7 – обозначение кадастрового номера земельного участка


Тихорецкий район – обозначение муниципального района

Новопокровское сельское поселение – обозначение сельского поселения

Масштаб 1:7500

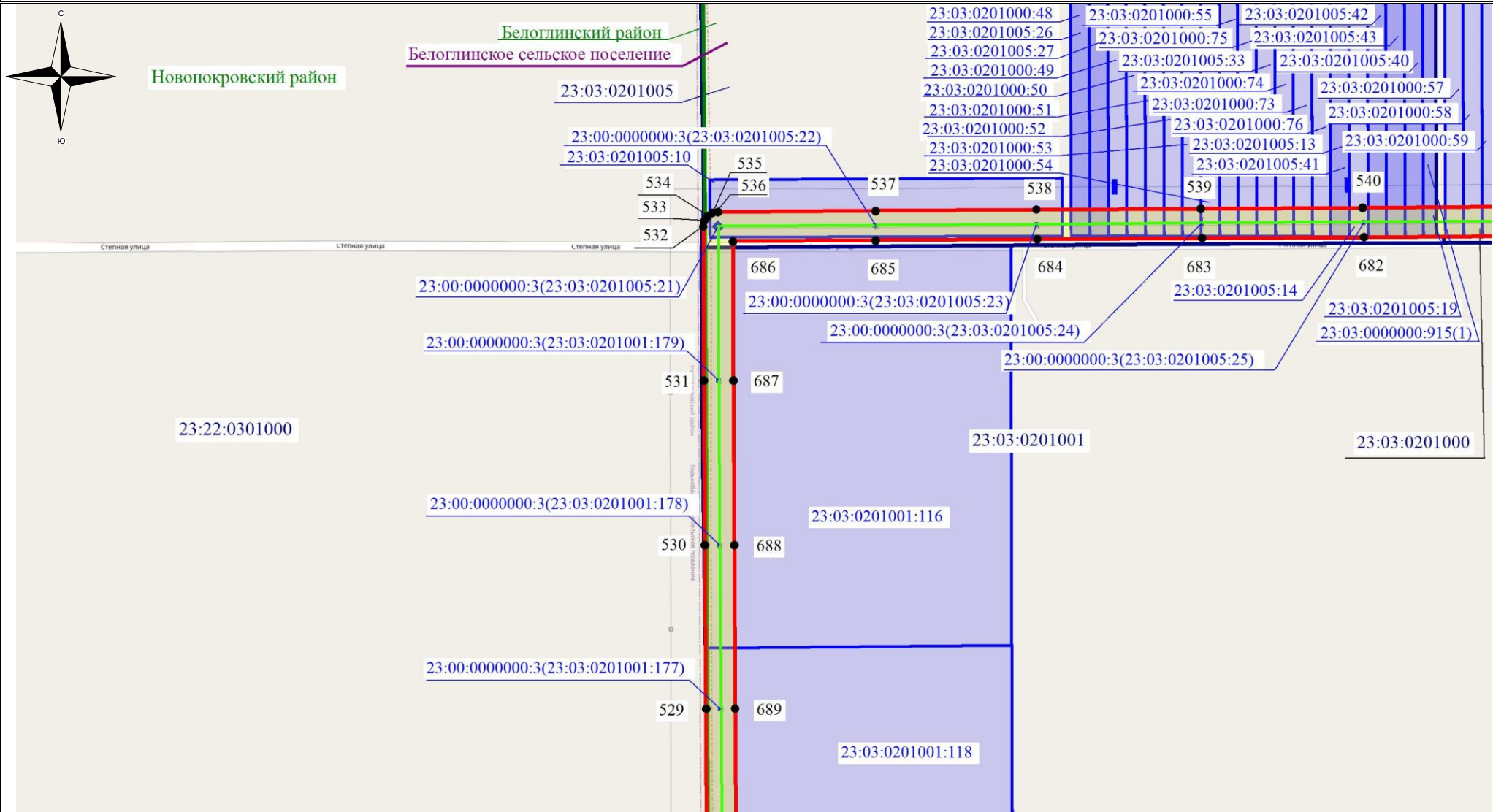
Выноска №35

Схема расположения границ публичного сервитута



Новопокровский район

Белоглинский район
Белоглинское сельское поселение



Используемые условные знаки и обозначения:

- обозначение границы кадастрового квартала
- обозначение границы земельного участка
- обозначение линии электропередачи
- обозначение границы муниципального района
- обозначение границы сельского поселения

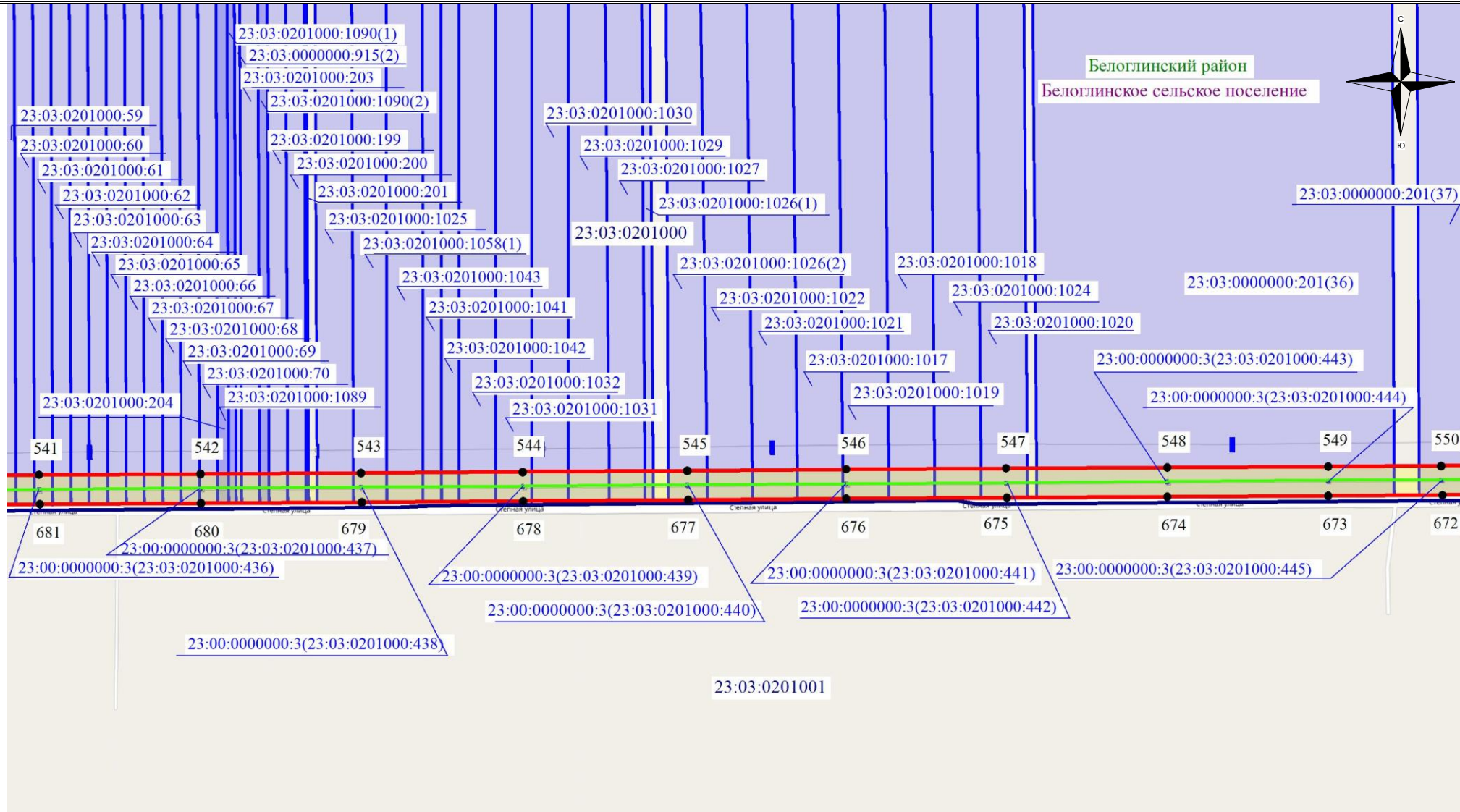
- обозначение границы охранной зоны линии электропередачи
- 22 - обозначение характерной точки границы публичного сервитута
- обозначение границы публичного сервитута

23:32:0301011 – обозначение номера кадастрового квартала
 23:32:0301011:7 – обозначение кадастрового номера земельного участка
 Тихорецкий район – обозначение муниципального района
 Новопокровское сельское поселение – обозначение сельского поселения

Масштаб 1:7500

Выноска №36

Схема расположения границ публичного сервитута



Используемые условные знаки и обозначения:

- - обозначение границы кадастрового квартала
- обозначение границы земельного участка
- - обозначение линии электропередачи
- - обозначение границы муниципального района
- - обозначение границы сельского поселения

- обозначение границы охранной зоны линии электропередачи
- 22 - обозначение характерной точки границы публичного сервитута
- - обозначение границы публичного сервитута

23:32:0301011 – обозначение номера кадастрового квартала

23:32:0301011:7 – обозначение кадастрового номера земельного участка

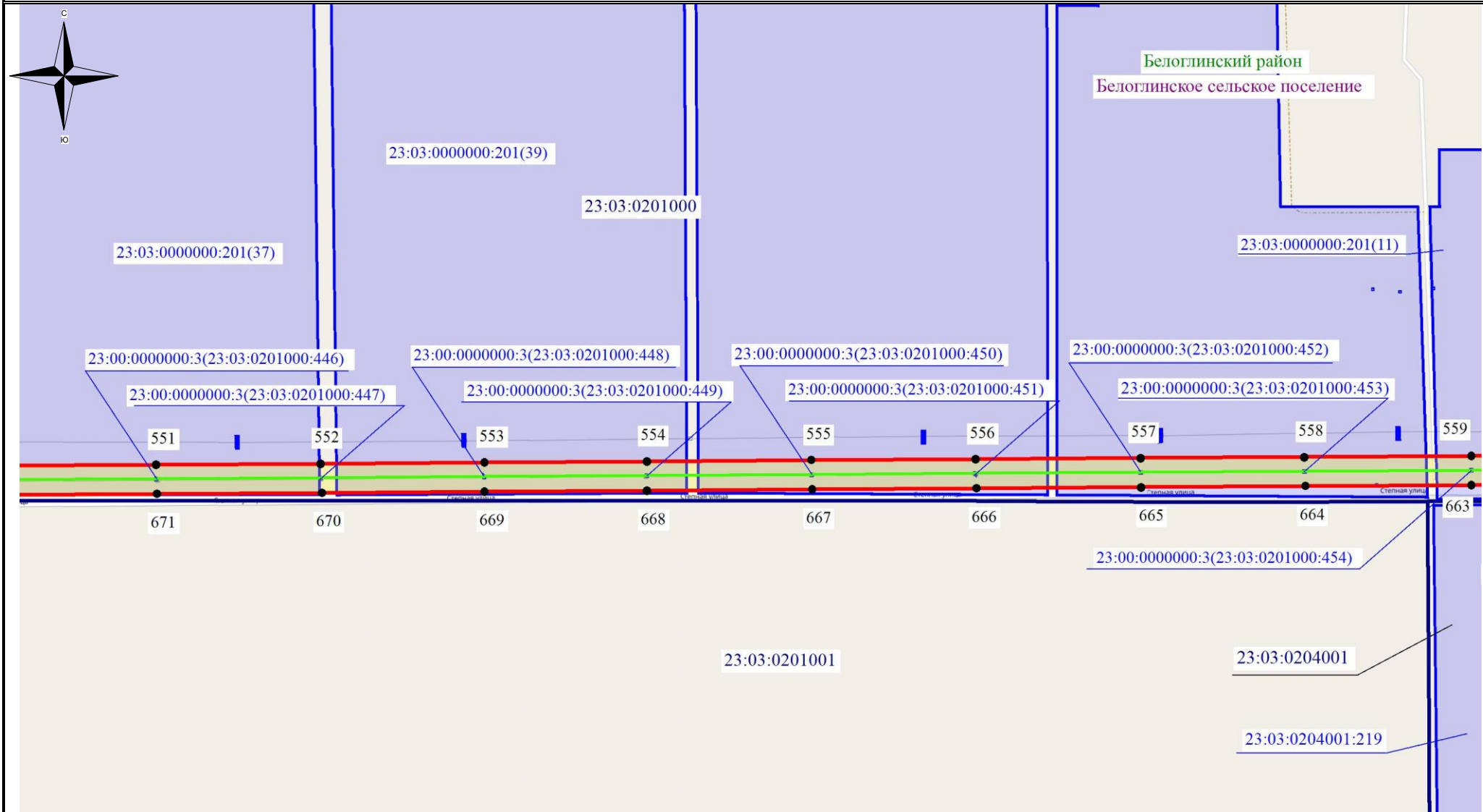
Тихорецкий район – обозначение муниципального района

Новопокровское сельское поселение – обозначение сельского поселения






Масштаб 1:7500




Выноска №37

Схема расположения границ публичного сервитута



Используемые условные знаки и обозначения:

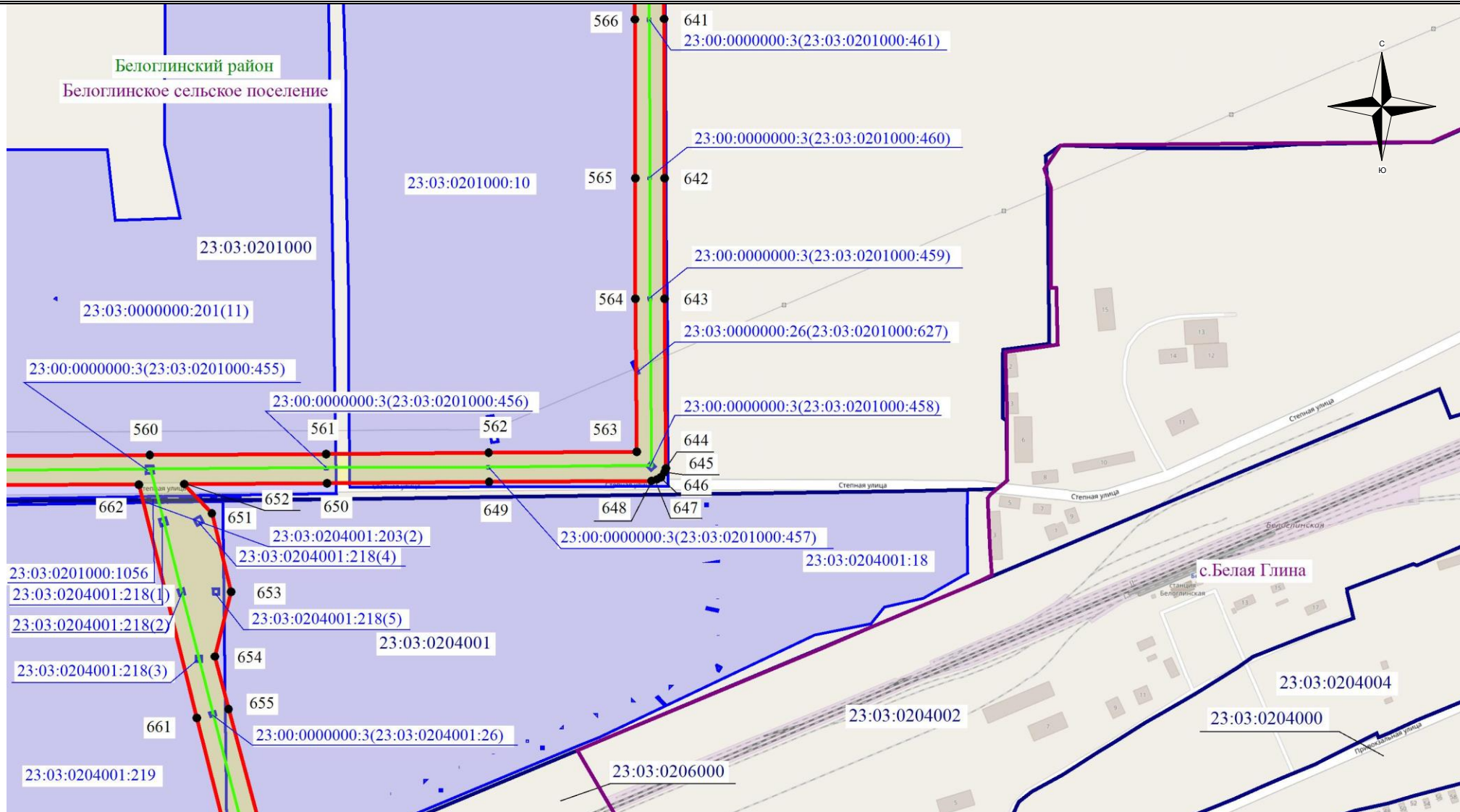
-  - обозначение границы кадастрового квартала
-  - обозначение границы земельного участка
-  - обозначение линии электропередачи
-  - обозначение границы муниципального района
-  - обозначение границы сельского поселения

-  - обозначение границы охранной зоны линии электропередачи
-  22 - обозначение характерной точки границы публичного сервитута
-  - обозначение границы публичного сервитута
- 23:32:0301011** – обозначение номера кадастрового квартала
- 23:32:0301011:7** – обозначение кадастрового номера земельного участка
- Тихорецкий район** – обозначение муниципального района
- Новопокровское сельское поселение** – обозначение сельского поселения

Масштаб 1:7500

Выписка №38

Схема расположения границ публичного сервитута



Используемые условные знаки и обозначения:

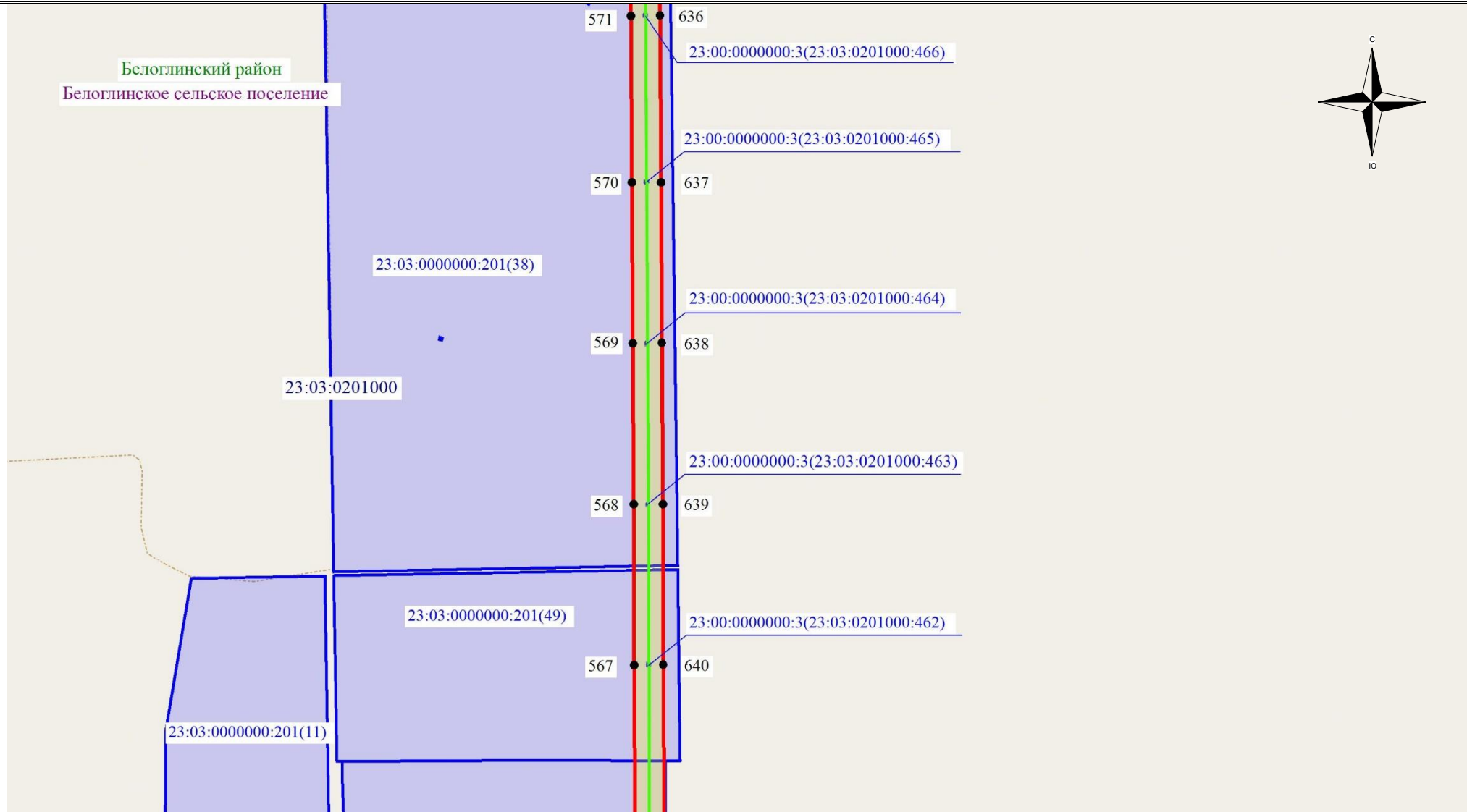
- - обозначение границы кадастрового квартала
- обозначение границы земельного участка
- - обозначение линии электропередачи
- - обозначение границы муниципального района
- - обозначение границы сельского поселения

- обозначение границы охранной зоны линии электропередачи
- 22 - обозначение характерной точки границы публичного сервитута
- - обозначение границы публичного сервитута
- 23:32:0301011** – обозначение номера кадастрового квартала
- 23:32:0301011:7** – обозначение кадастрового номера земельного участка
- Тихорецкий район** – обозначение муниципального района
- Новопокровское сельское поселение** – обозначение сельского поселения

Масштаб 1:7500

Выноска №39

Схема расположения границ публичного сервитута



Используемые условные знаки и обозначения:

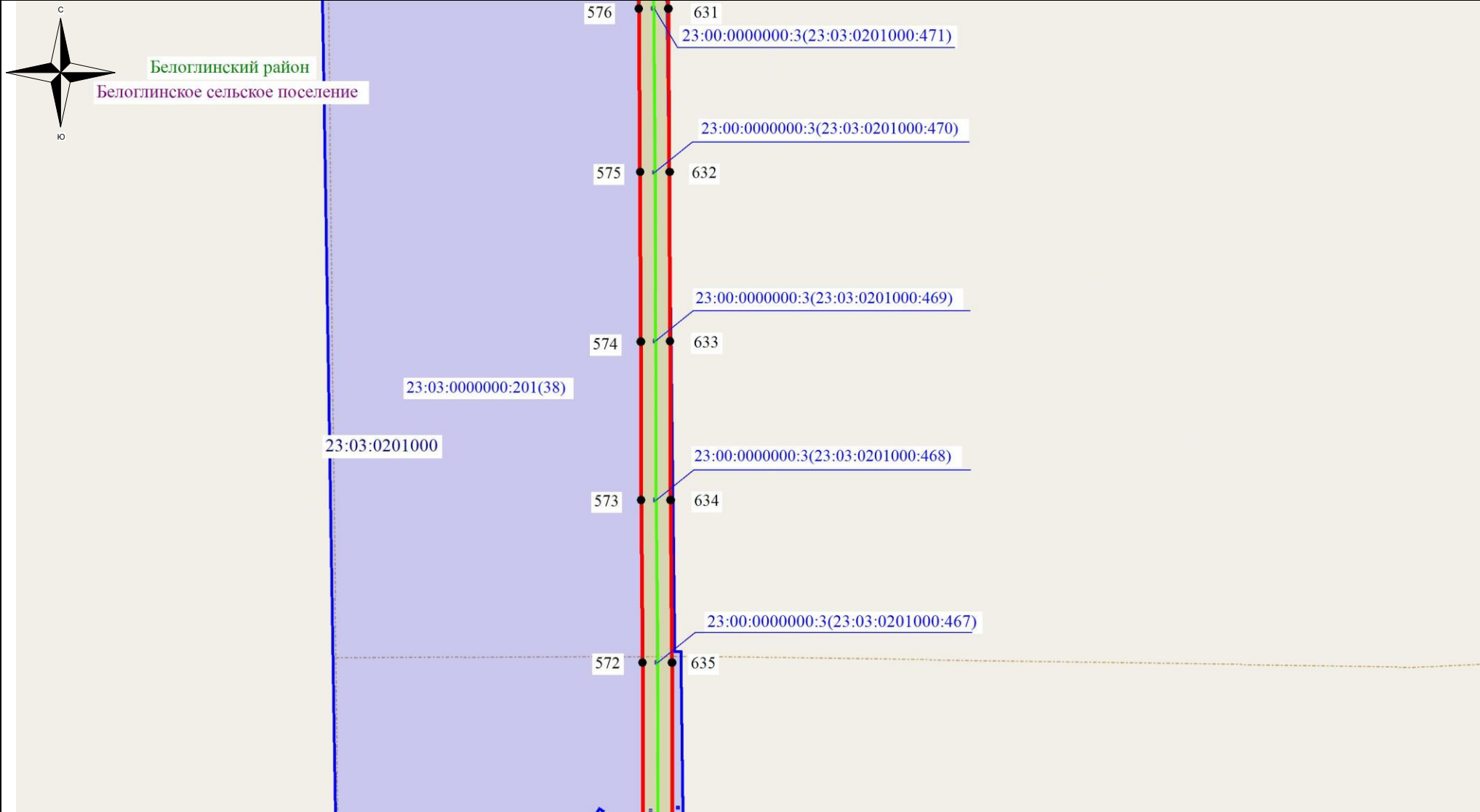
- - обозначение границы кадастрового квартала
- обозначение границы земельного участка
- - обозначение линии электропередачи
- - обозначение границы муниципального района
- - обозначение границы сельского поселения

- обозначение границы охранной зоны линии электропередачи
- 22 - обозначение характерной точки границы публичного сервитута
- - обозначение границы публичного сервитута
- 23:32:0301011 – обозначение номера кадастрового квартала
- 23:32:0301011:7 – обозначение кадастрового номера земельного участка
- Тихорецкий район – обозначение муниципального района
- Новопокровское сельское поселение – обозначение сельского поселения






Масштаб 1:7500




Выноска №40

Схема расположения границ публичного сервитута



Используемые условные знаки и обозначения:

-  - обозначение границы кадастрового квартала
-  - обозначение границы земельного участка
-  - обозначение линии электропередачи
-  - обозначение границы муниципального района
-  - обозначение границы сельского поселения

-  - обозначение границы охранной зоны линии электропередачи
-  22 - обозначение характерной точки границы публичного сервитута
-  - обозначение границы публичного сервитута
- 23:32:0301011** – обозначение номера кадастрового квартала
- 23:32:0301011:7** – обозначение кадастрового номера земельного участка
- Тихорецкий район** – обозначение муниципального района
- Новопокровское сельское поселение** – обозначение сельского поселения

Масштаб 1:7500

Выноска №41

Схема расположения границ публичного сервитута



Белоглинский район

Белоглинское сельское поселение






23:03:0000000:201(31)




23:03:0201000

23:03:0000000:201(38)



Используемые условные знаки и обозначения:

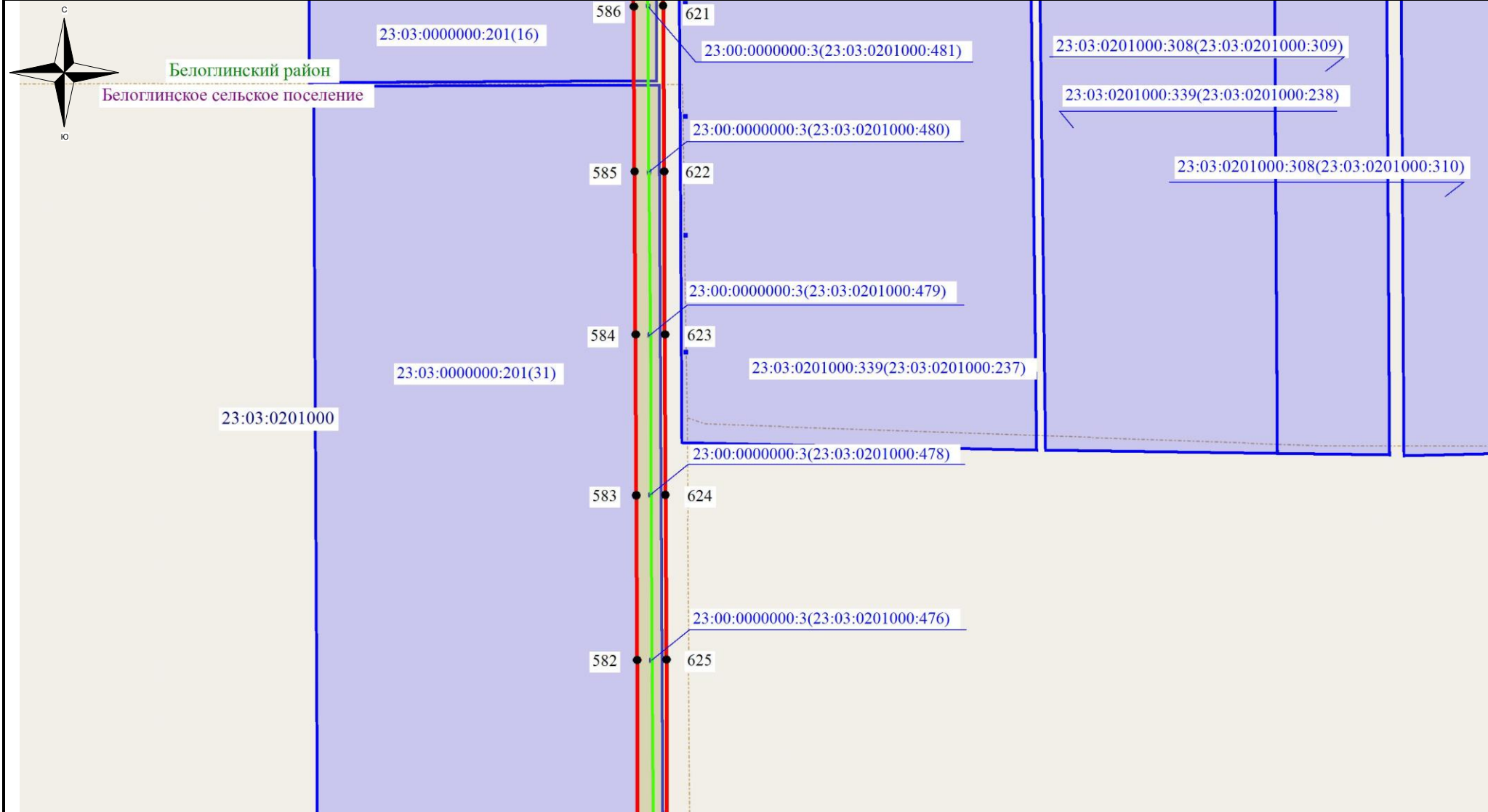
-  - обозначение границы кадастрового квартала
-  - обозначение границы земельного участка
-  - обозначение линии электропередачи
-  - обозначение границы муниципального района
-  - обозначение границы сельского поселения

-  - обозначение границы охранной зоны линии электропередачи
-  22 - обозначение характерной точки границы публичного сервитута
-  - обозначение границы публичного сервитута
- 23:32:0301011** – обозначение номера кадастрового квартала
- 23:32:0301011:7** – обозначение кадастрового номера земельного участка
- Тихорецкий район** – обозначение муниципального района
- Новопокровское сельское поселение** – обозначение сельского поселения






Масштаб 1:7500




Выноска №42

Схема расположения границ публичного сервитута



Используемые условные знаки и обозначения:

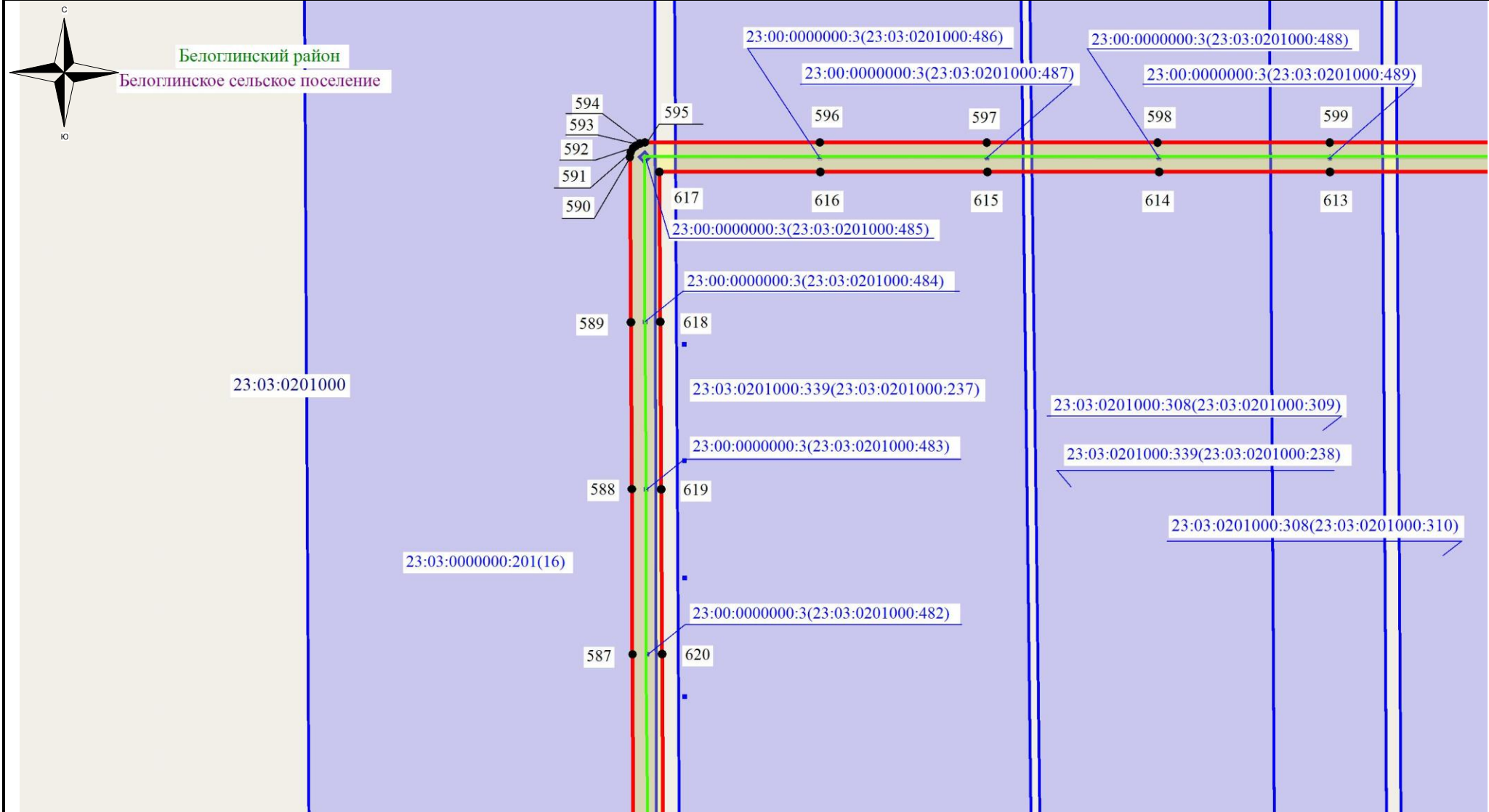
-  - обозначение границы кадастрового квартала
-  - обозначение границы земельного участка
-  - обозначение линии электропередачи
-  - обозначение границы муниципального района
-  - обозначение границы сельского поселения

-  - обозначение границы охранной зоны линии электропередачи
-  22 - обозначение характерной точки границы публичного сервитута
-  - обозначение границы публичного сервитута
- 23:32:0301011** – обозначение номера кадастрового квартала
- 23:32:0301011:7** – обозначение кадастрового номера земельного участка
- Тихорецкий район** – обозначение муниципального района
- Новопокровское сельское поселение** – обозначение сельского поселения






Масштаб 1:7500




Выноска №43

Схема расположения границ публичного сервитута



Используемые условные знаки и обозначения:

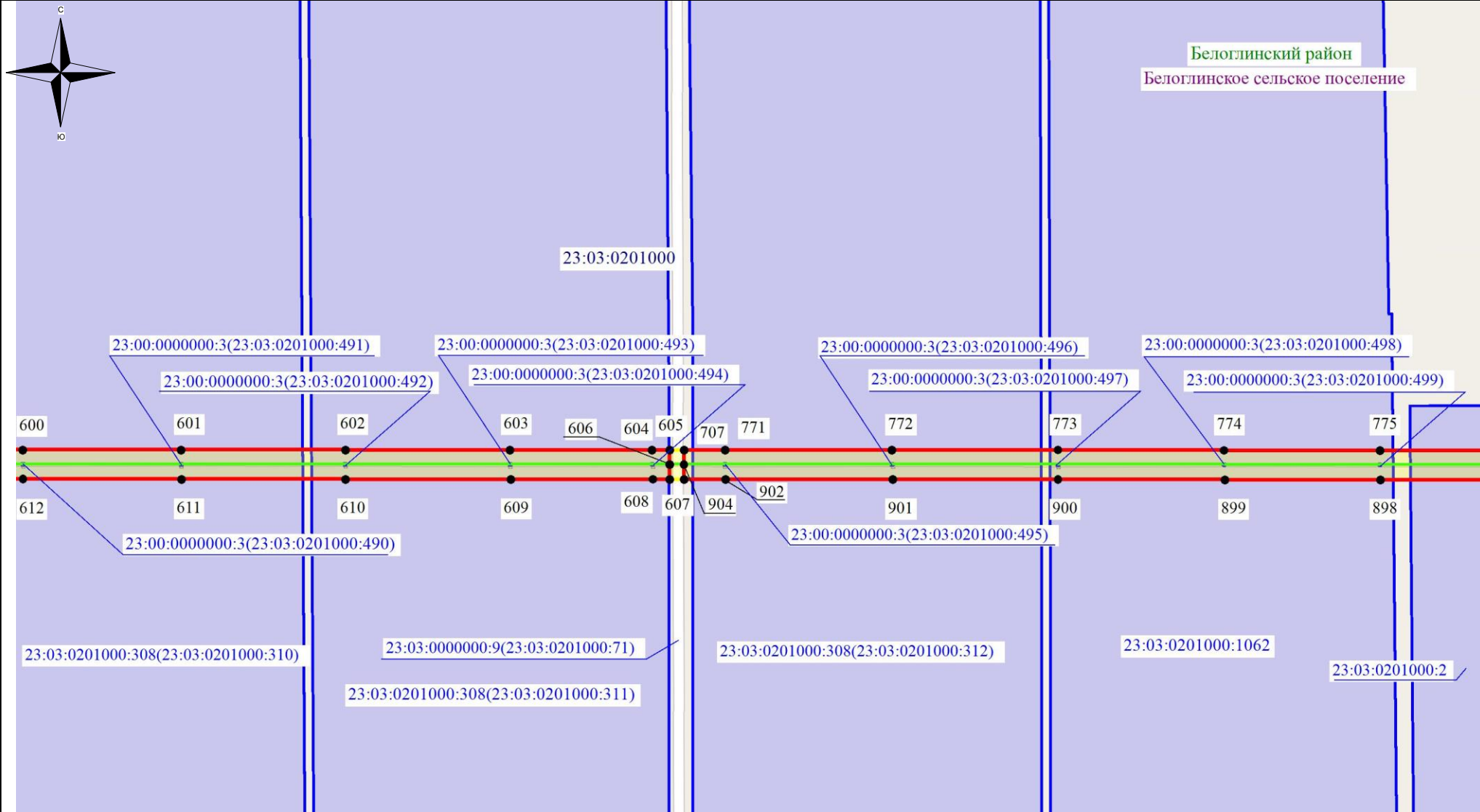
-  - обозначение границы кадастрового квартала
-  - обозначение границы земельного участка
-  - обозначение линии электропередачи
-  - обозначение границы муниципального района
-  - обозначение границы сельского поселения

-  - обозначение границы охранной зоны линии электропередачи
-  22 - обозначение характерной точки границы публичного сервитута
-  - обозначение границы публичного сервитута
- 23:32:0301011** – обозначение номера кадастрового квартала
- 23:32:0301011:7** – обозначение кадастрового номера земельного участка
- Тихорецкий район** – обозначение муниципального района
- Новопокровское сельское поселение** – обозначение сельского поселения






Масштаб 1:7500




Выноска №44

Схема расположения границ публичного сервитута



Используемые условные знаки и обозначения:

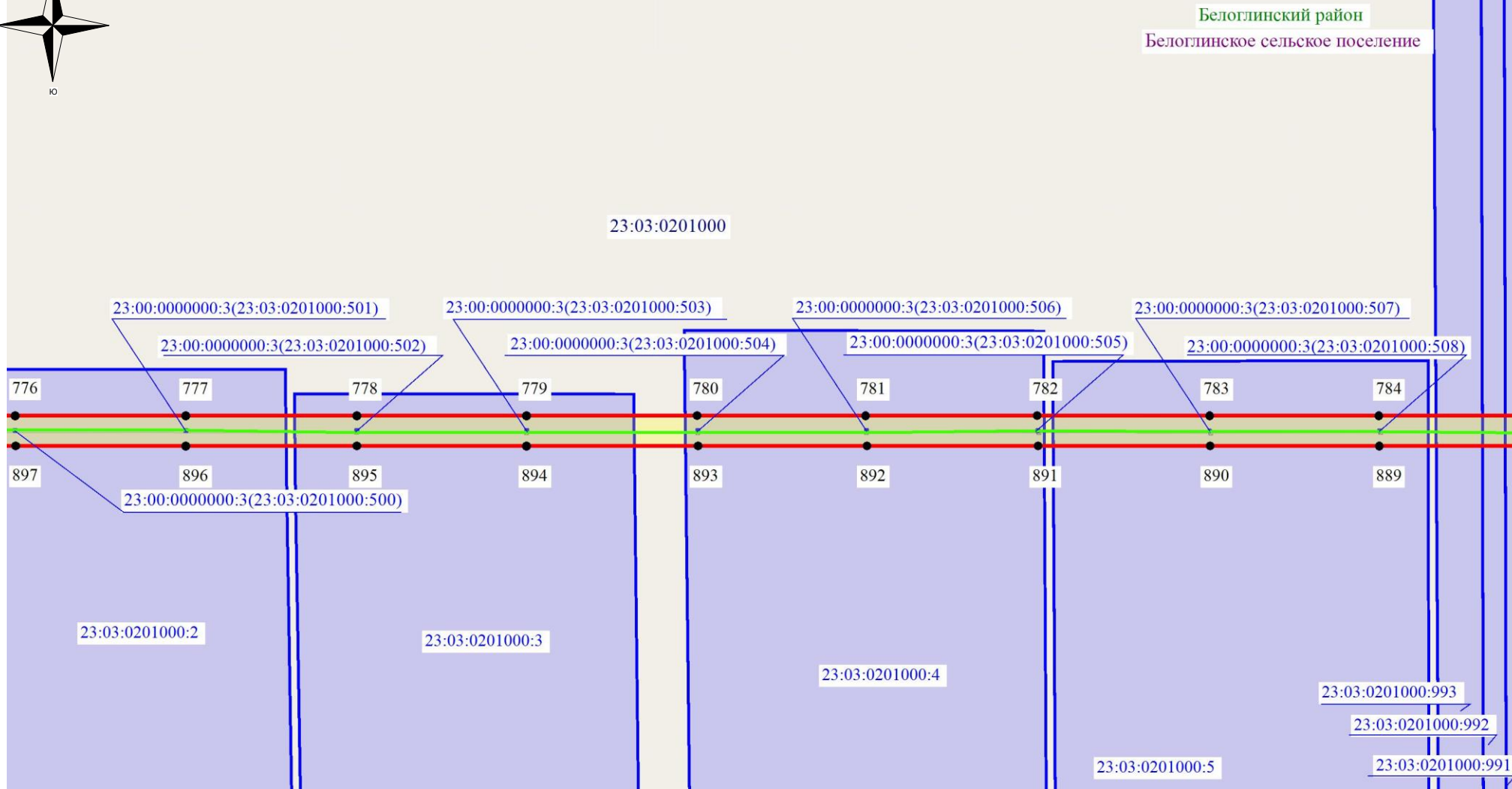
-  - обозначение границы кадастрового квартала
-  - обозначение границы земельного участка
-  - обозначение линии электропередачи
-  - обозначение границы муниципального района
-  - обозначение границы сельского поселения

-  - обозначение границы охранной зоны линии электропередачи
-  22 - обозначение характерной точки границы публичного сервитута
-  - обозначение границы публичного сервитута
- 23:32:0301011** – обозначение номера кадастрового квартала
- 23:32:0301011:7** – обозначение кадастрового номера земельного участка
- Тихорецкий район** – обозначение муниципального района
- Новопокровское сельское поселение** – обозначение сельского поселения






Масштаб 1:7500




Выноска №45

Схема расположения границ публичного сервитута



Используемые условные знаки и обозначения:

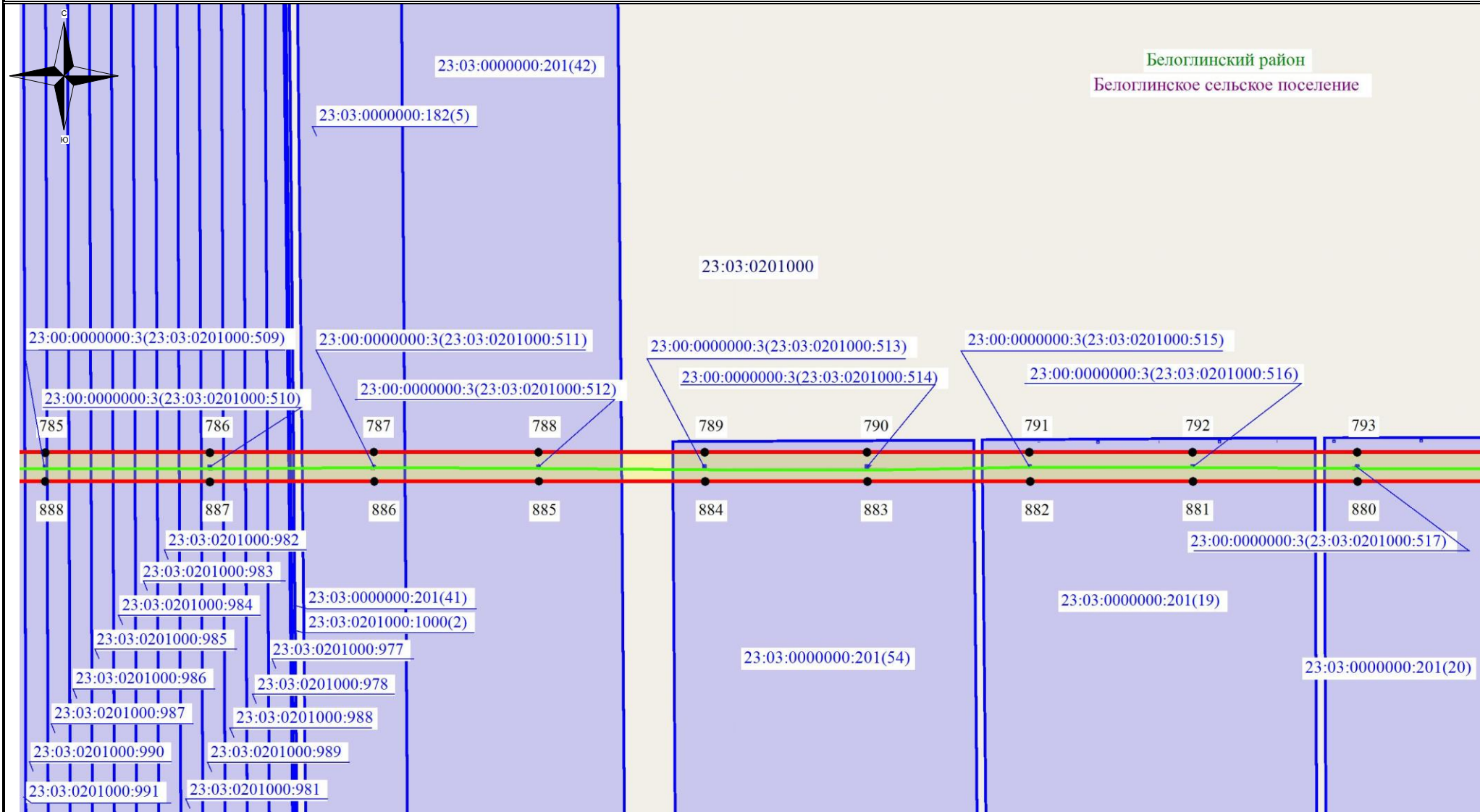
-  - обозначение границы кадастрового квартала
-  - обозначение границы земельного участка
-  - обозначение линии электропередачи
-  - обозначение границы муниципального района
-  - обозначение границы сельского поселения

-  - обозначение границы охранной зоны линии электропередачи
-  22 - обозначение характерной точки границы публичного сервитута
-  - обозначение границы публичного сервитута
- 23:32:0301011** – обозначение номера кадастрового квартала
- 23:32:0301011:7** – обозначение кадастрового номера земельного участка
- Тихорецкий район** – обозначение муниципального района
- Новопокровское сельское поселение** – обозначение сельского поселения

Масштаб 1:7500

Выноска №46

Схема расположения границ публичного сервитута



Используемые условные знаки и обозначения:

- - обозначение границы кадастрового квартала
- обозначение границы земельного участка
- - обозначение линии электропередачи
- - обозначение границы муниципального района
- - обозначение границы сельского поселения

- обозначение границы охранной зоны линии электропередачи
- 22 - обозначение характерной точки границы публичного сервитута
- - обозначение границы публичного сервитута

23:32:0301011 – обозначение номера кадастрового квартала

23:32:0301011:7 – обозначение кадастрового номера земельного участка

Тихорецкий район – обозначение муниципального района

Новопокровское сельское поселение – обозначение сельского поселения

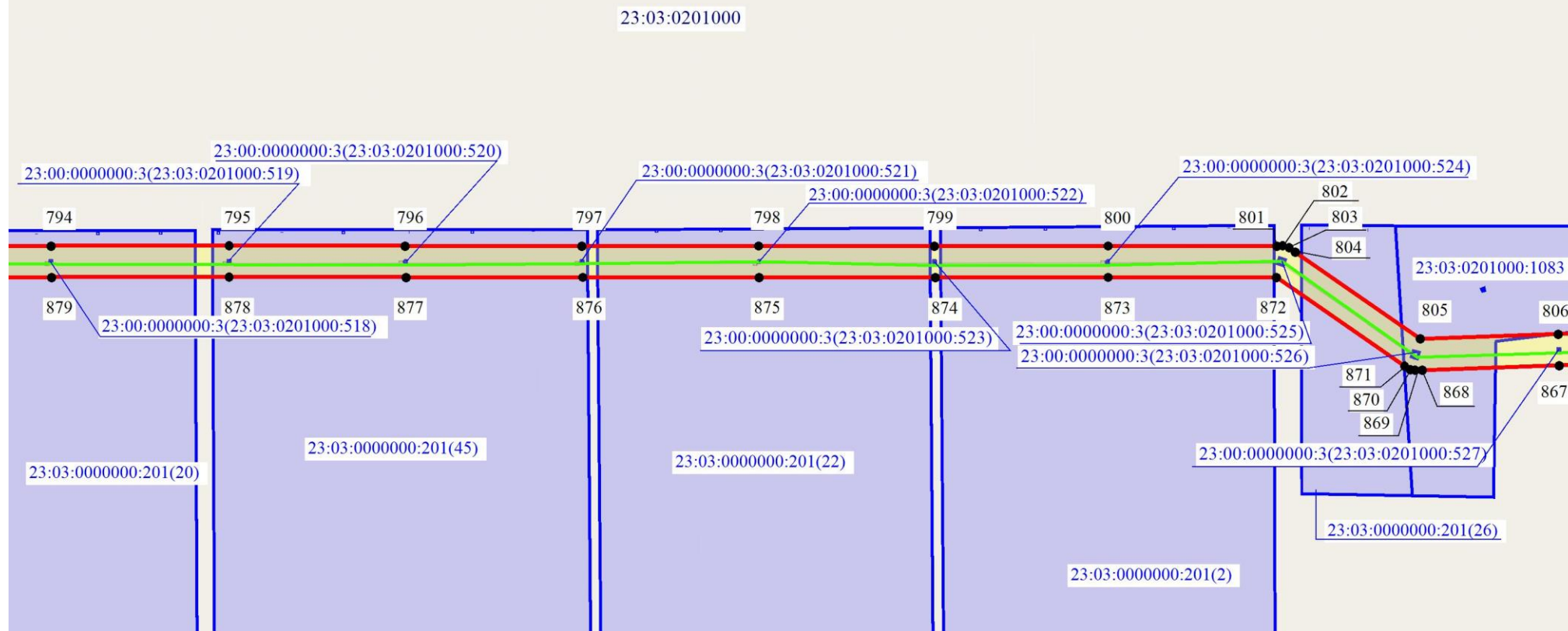
Масштаб 1:7500

Выноска №47

Схема расположения границ публичного сервитута



Белоглинский район
Белоглинское сельское поселение



Используемые условные знаки и обозначения:

- - обозначение границы кадастрового квартала
- обозначение границы земельного участка
- - обозначение линии электропередачи
- - обозначение границы муниципального района
- - обозначение границы сельского поселения

- обозначение границы охранной зоны линии электропередачи
- 22 - обозначение характерной точки границы публичного сервитута
- - обозначение границы публичного сервитута

23:32:0301011 – обозначение номера кадастрового квартала

23:32:0301011:7 – обозначение кадастрового номера земельного участка

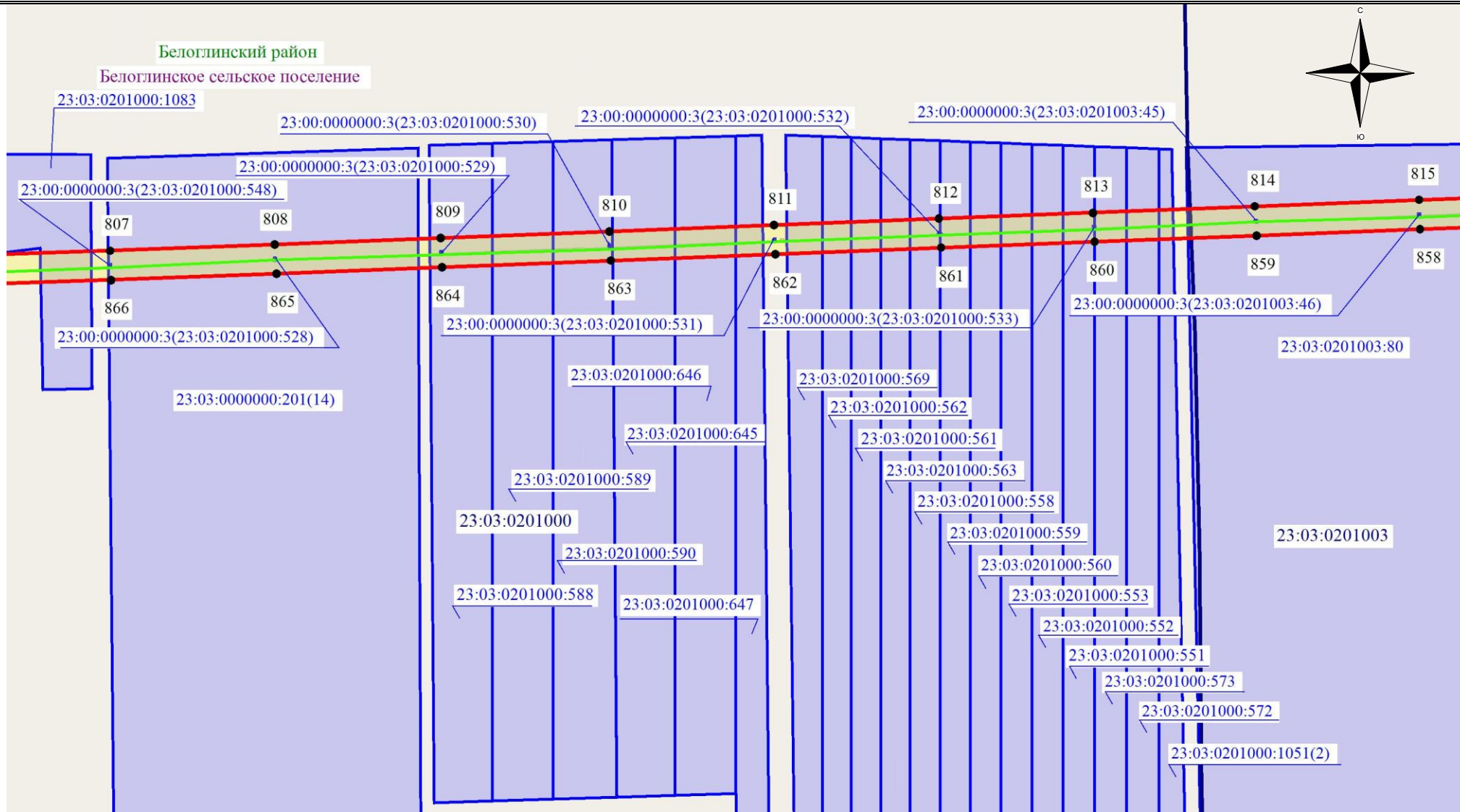
Тихорецкий район – обозначение муниципального района

Новопокровское сельское поселение – обозначение сельского поселения

Масштаб 1:7500

Выноска №48

Схема расположения границ публичного сервитута



Используемые условные знаки и обозначения:

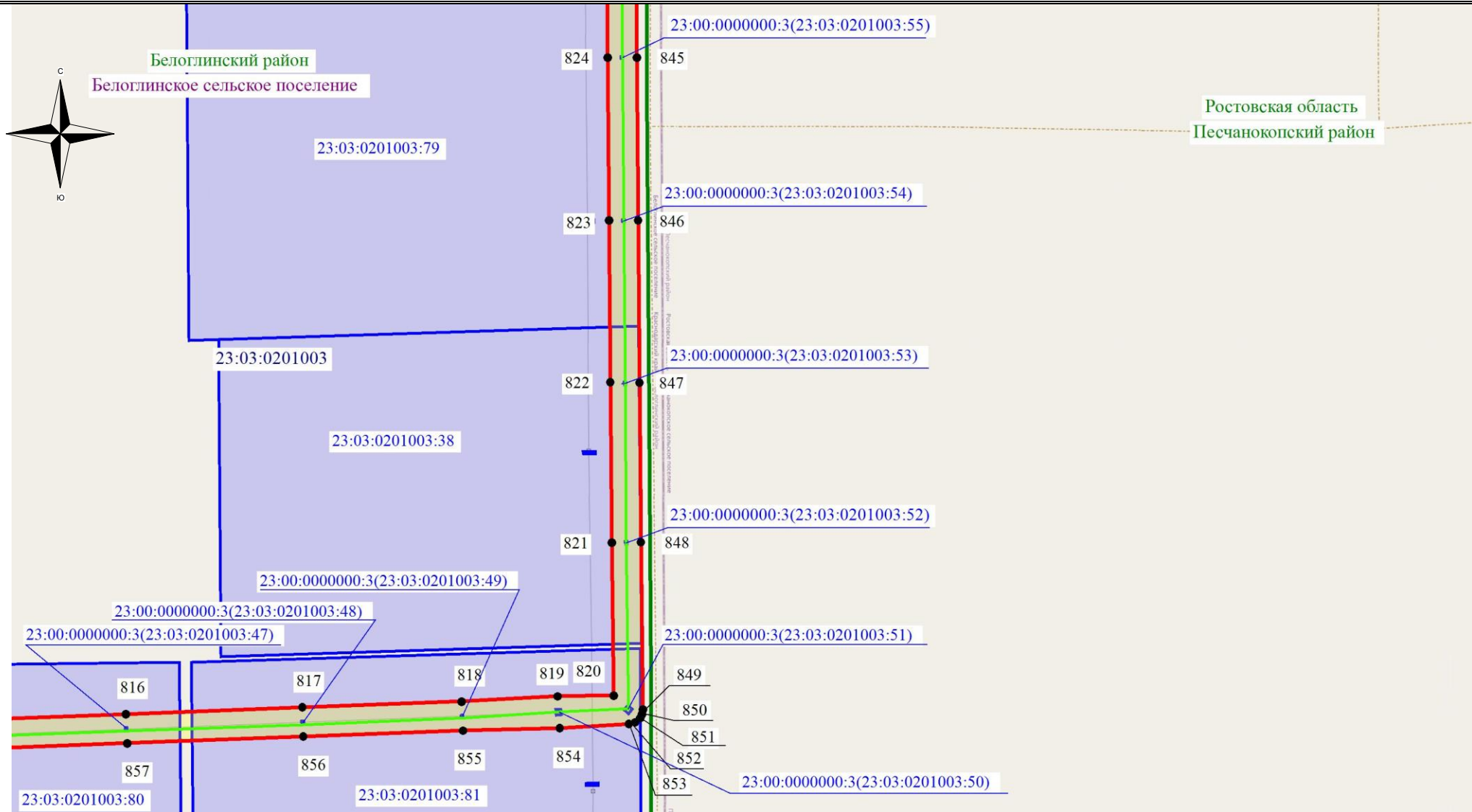
- обозначение границы кадастрового квартала
- обозначение границы земельного участка
- обозначение линии электропередачи
- обозначение границы муниципального района
- обозначение границы сельского поселения

- обозначение границы охранной зоны линии электропередачи
- 22 - обозначение характерной точки границы публичного сервитута
- обозначение границы публичного сервитута
- 23:32:0301011** – обозначение номера кадастрового квартала
- 23:32:0301011:7** – обозначение кадастрового номера земельного участка
- Тихорецкий район** – обозначение муниципального района
- Новопокровское сельское поселение** – обозначение сельского поселения

Масштаб 1:7500

Выноска №49

Схема расположения границ публичного сервитута



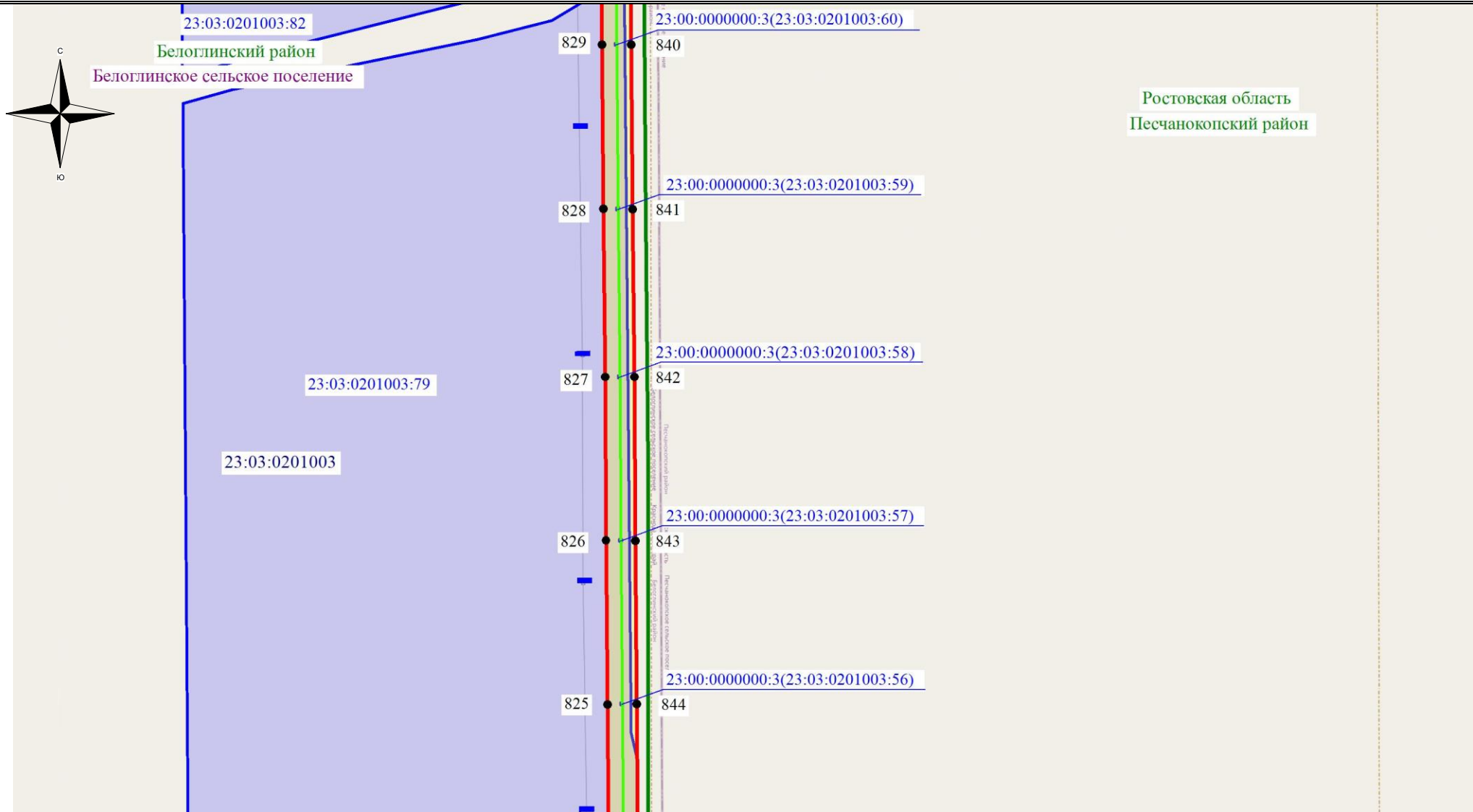
- Используемые условные знаки и обозначения:**
- - обозначение границы кадастрового квартала
 - обозначение границы земельного участка
 - - обозначение линии электропередачи
 - - обозначение границы муниципального района
 - - обозначение границы сельского поселения

- обозначение границы охранной зоны линии электропередачи
- 22 - обозначение характерной точки границы публичного сервитута
- - обозначение границы публичного сервитута
- 23:32:0301011 – обозначение номера кадастрового квартала
- 23:32:0301011:7 – обозначение кадастрового номера земельного участка
- Тихорецкий район – обозначение муниципального района
- Новопокровское сельское поселение – обозначение сельского поселения






Масштаб 1:7500




Выноска №50

Схема расположения границ публичного сервитута



Используемые условные знаки и обозначения:

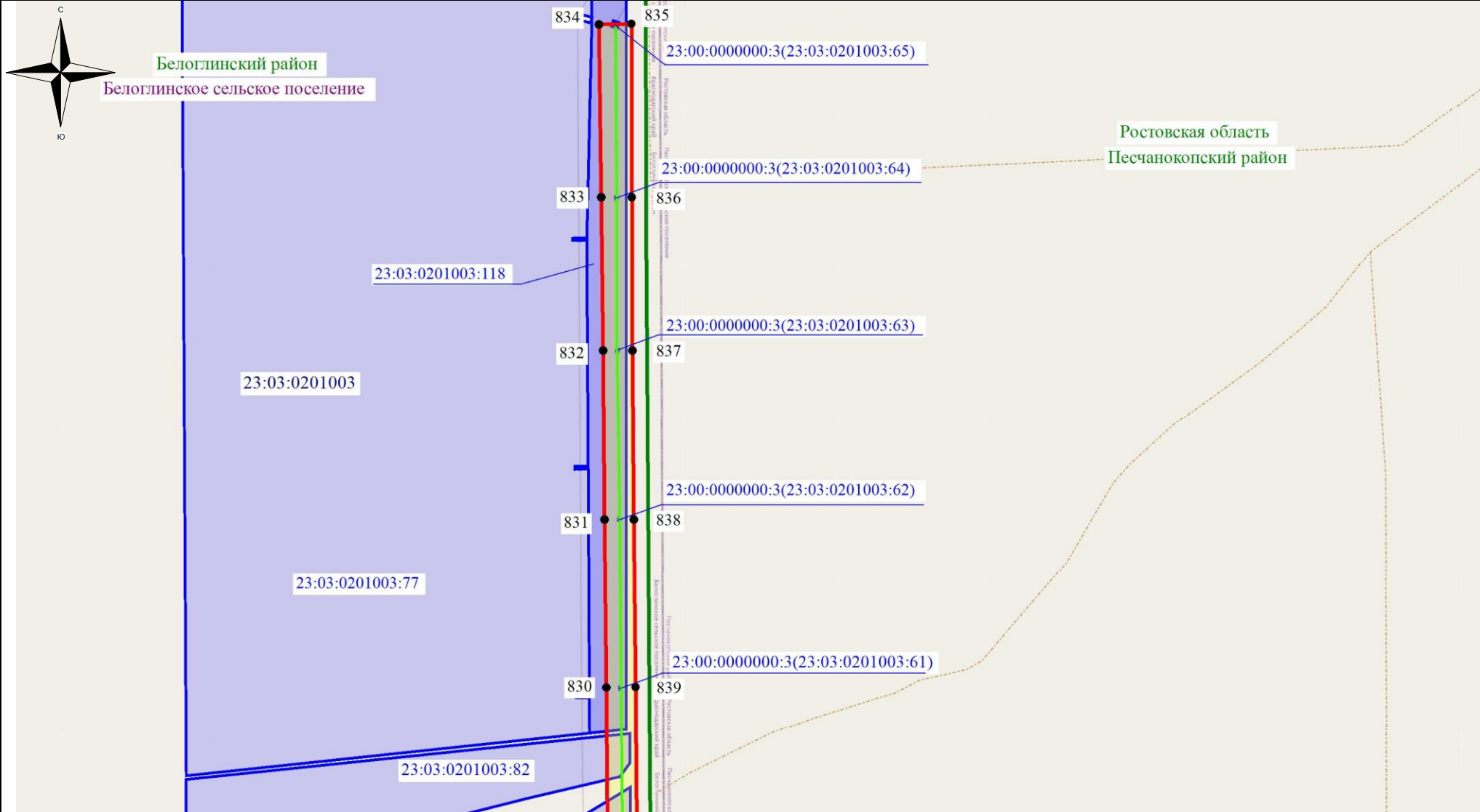
-  - обозначение границы кадастрового квартала
-  - обозначение границы земельного участка
-  - обозначение линии электропередачи
-  - обозначение границы муниципального района
-  - обозначение границы сельского поселения

-  - обозначение границы охранной зоны линии электропередачи
-  22 - обозначение характерной точки границы публичного сервитута
-  - обозначение границы публичного сервитута
- 23:32:0301011** – обозначение номера кадастрового квартала
- 23:32:0301011:7** – обозначение кадастрового номера земельного участка
- Тихорецкий район** – обозначение муниципального района
- Новопокровское сельское поселение** – обозначение сельского поселения






Масштаб 1:7500




Выноска №51

Схема расположения границ публичного сервитута



Используемые условные знаки и обозначения:

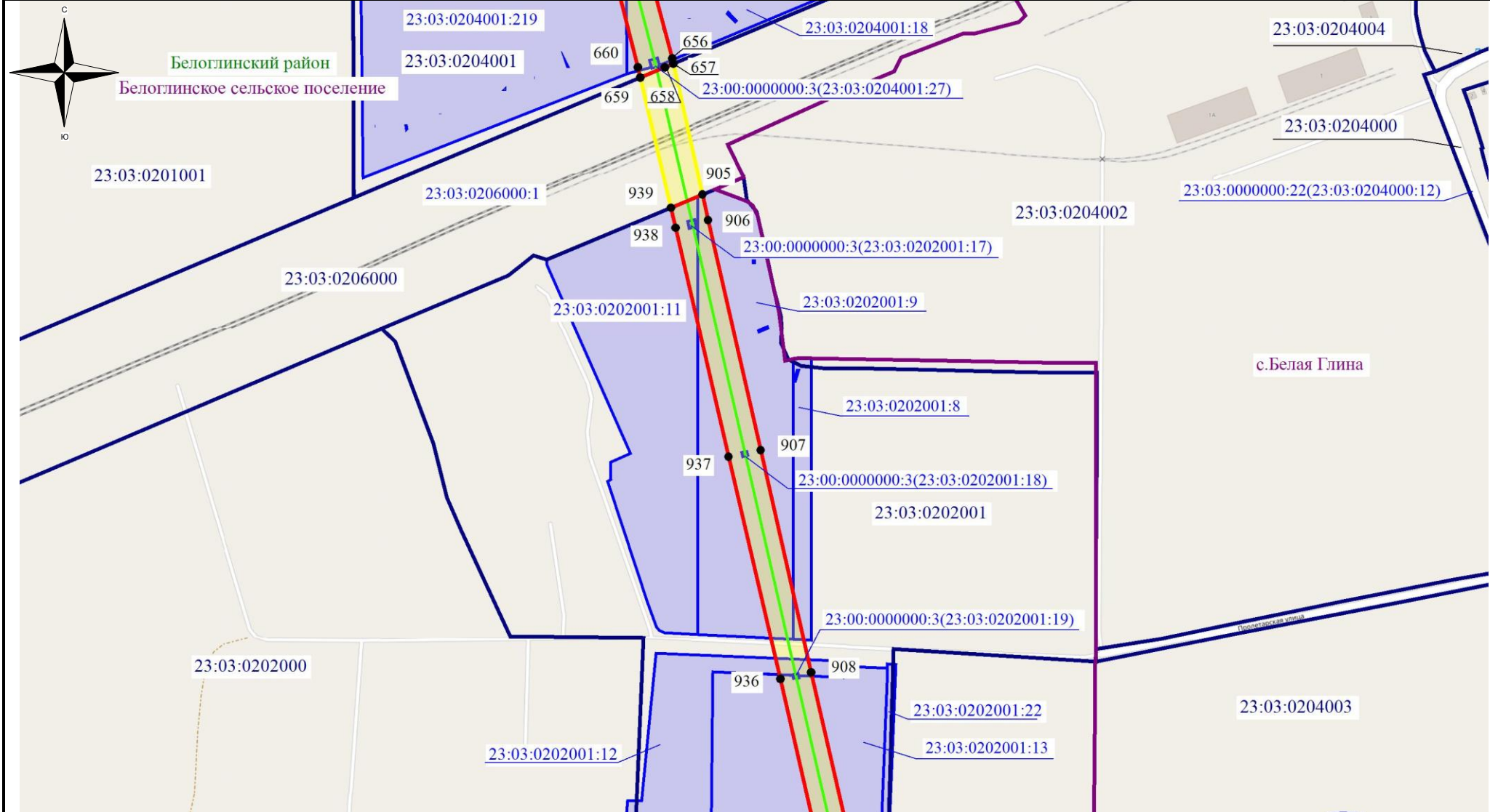
-  - обозначение границы кадастрового квартала
-  - обозначение границы земельного участка
-  - обозначение линии электропередачи
-  - обозначение границы муниципального района
-  - обозначение границы сельского поселения

-  - обозначение границы охранной зоны линии электропередачи
-  22 - обозначение характерной точки границы публичного сервитута
-  - обозначение границы публичного сервитута
- 23:32:0301011** – обозначение номера кадастрового квартала
- 23:32:0301011:7** – обозначение кадастрового номера земельного участка
- Тихорецкий район** – обозначение муниципального района
- Новопокровское сельское поселение** – обозначение сельского поселения

Масштаб 1:7500

Выноска №52

Схема расположения границ публичного сервитута



Используемые условные знаки и обозначения:

- - обозначение границы кадастрового квартала
- обозначение границы земельного участка
- - обозначение линии электропередачи
- - обозначение границы муниципального района
- - обозначение границы сельского поселения

- обозначение границы охранной зоны линии электропередачи
- 22 - обозначение характерной точки границы публичного сервитута
- - обозначение границы публичного сервитута

23:32:0301011 – обозначение номера кадастрового квартала

23:32:0301011:7 – обозначение кадастрового номера земельного участка

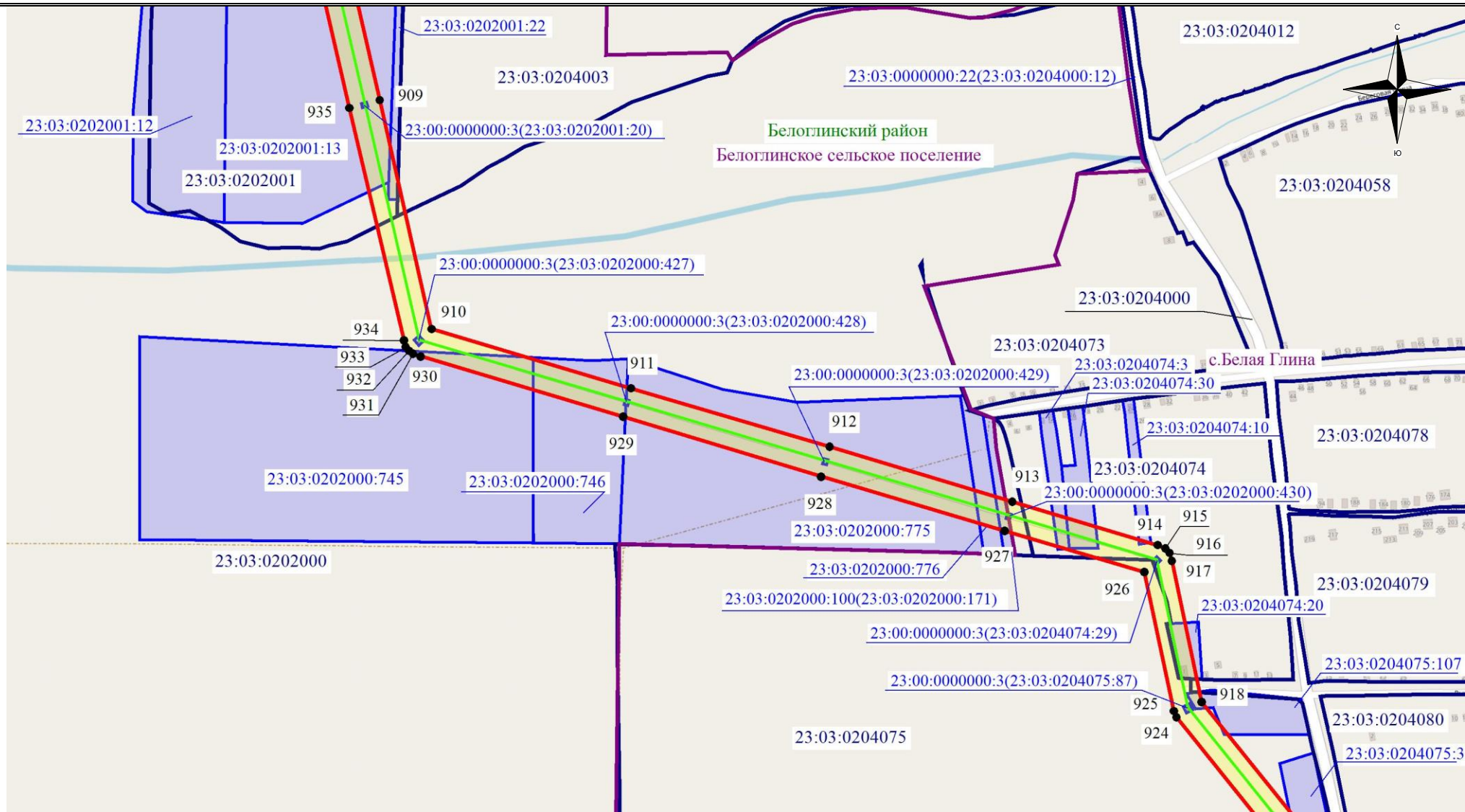
Тихорецкий район – обозначение муниципального района

Новопокровское сельское поселение – обозначение сельского поселения

Масштаб 1:7500

Выноска №53

Схема расположения границ публичного сервитута



Используемые условные знаки и обозначения:

- - обозначение границы кадастрового квартала
- - обозначение границы земельного участка
- - обозначение линии электропередачи
- - обозначение границы муниципального района
- - обозначение границы сельского поселения

- обозначение границы охранной зоны линии электропередачи
- 22 - обозначение характерной точки границы публичного сервитута
- - обозначение границы публичного сервитута

23:32:0301011 – обозначение номера кадастрового квартала

23:32:0301011:7 – обозначение кадастрового номера земельного участка

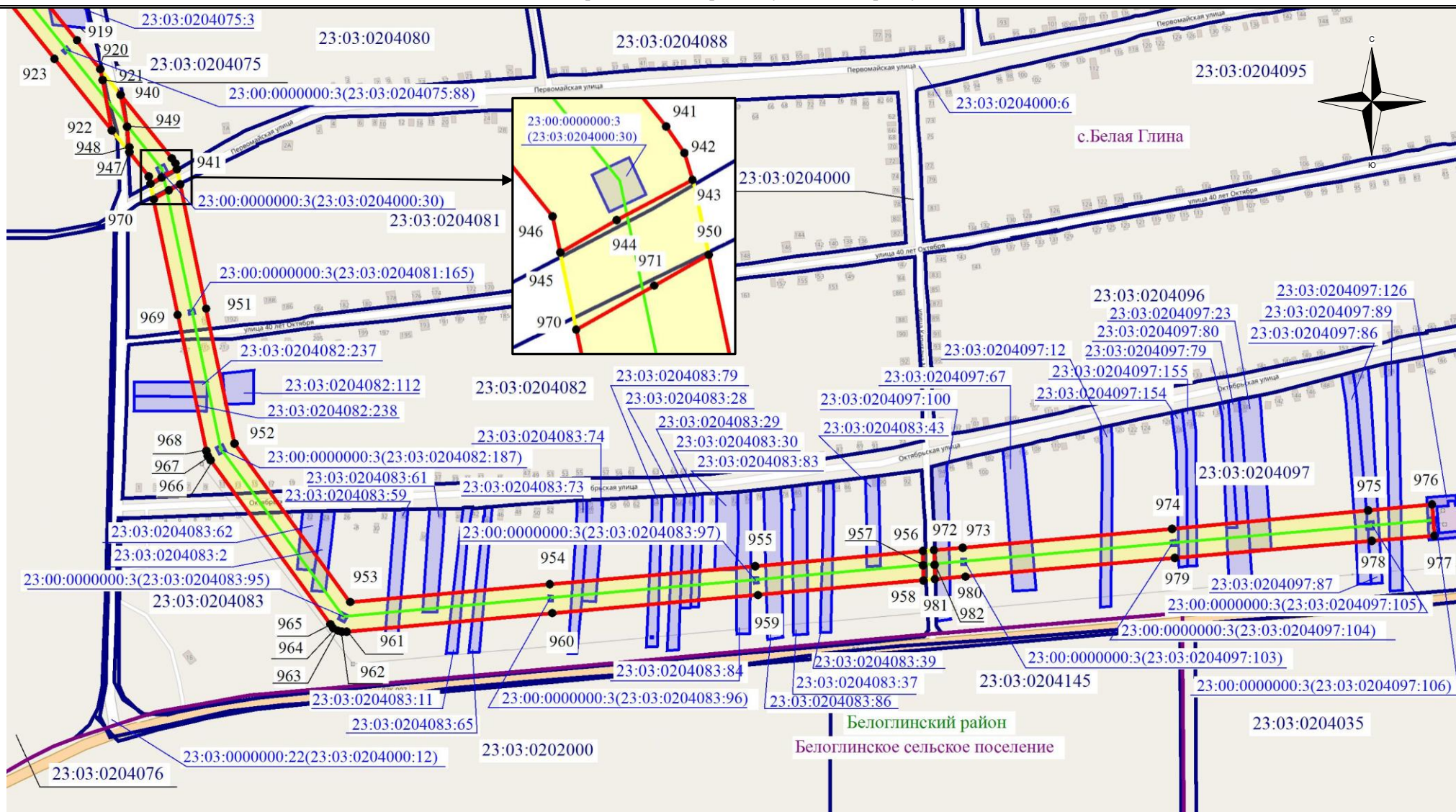
Тихорецкий район – обозначение муниципального района

Новопокровское сельское поселение – обозначение сельского поселения

Масштаб 1:7500

Выноска №54

Схема расположения границ публичного сервитута



Используемые условные знаки и обозначения:

- - обозначение границы кадастрового квартала
- обозначение границы земельного участка
- - обозначение линии электропередачи
- - обозначение границы муниципального района
- - обозначение границы сельского поселения

- обозначение границы охранной зоны линии электропередачи
- 22 - обозначение характерной точки границы публичного сервитута
- - обозначение границы публичного сервитута

23:32:0301011 – обозначение номера кадастрового квартала

23:32:0301011:7 – обозначение кадастрового номера земельного участка

Тихорецкий район – обозначение муниципального района

Новопокровское сельское поселение – обозначение сельского поселения

Масштаб 1:7500

Выноска №55