

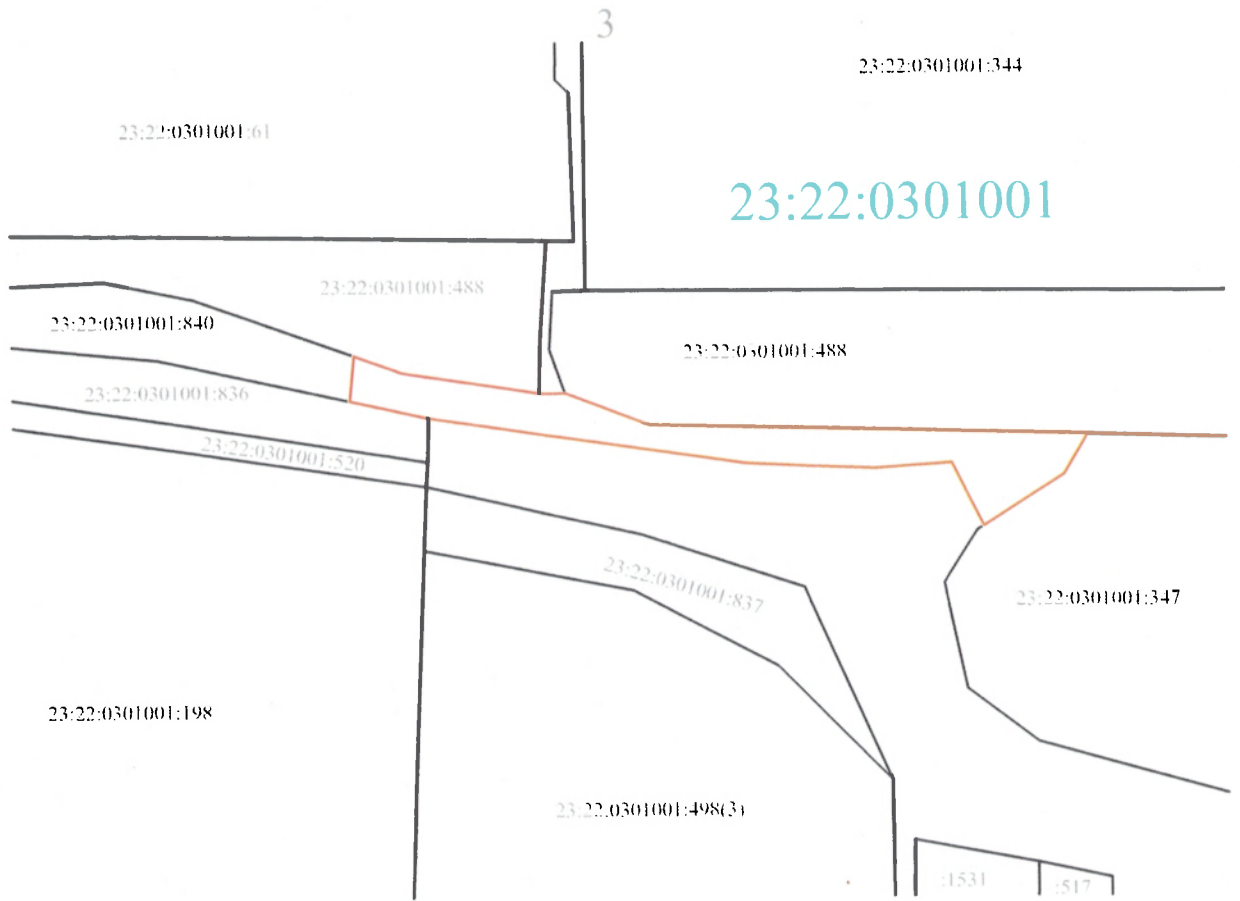
Приложение

УТВЕРЖДЕНА
приказом управления
имущественных и земельных
отношений администрации
муниципального образования
Новопокровский район
от _____ № _____









СХЕМА
расположения земельного участка на кадастровом
плане территории, отнесенного к категории земель – земли
сельскохозяйственного назначения, расположенного
относительно ориентира: Краснодарский край,
Новопокровский район, Горькобалковское сельское поселение

Условный номер земельного участка (указывается в случае, если предусматривается образование двух и более земельных участков)	
Площадь земельного участка: 15000 кв.м. (указывается проектная площадь образуемого земельного участка, вычисленная с использованием технологических и программных средств, в том числе размещенных на официальном сайте федерального органа исполнительной власти, уполномоченного Правительством Российской Федерации на осуществление государственного кадастрового учета, государственной регистрации прав, ведение Единого государственного реестра недвижимости и предоставление сведений, содержащихся в Едином государственном реестре недвижимости, в информационно-телекоммуникационной сети "Интернет" (далее - официальный сайт), с округлением до 1 квадратного метра. Указанное значение площади земельного участка может быть уточнено при проведении кадастровых работ не более чем на десять процентов)	
Обозначение характерных точек границ	Координаты, м (указываются в случае подготовки схемы расположения земельного участка с использованием технологических и программных средств, в том числе размещенных на официальном сайте. Значения координат, полученные с использованием указанных технологических и программных средств, с округлением до 0,01 метра)
	X

1	2	3
1	601385.21	2272317.64
2	601372.93	2272351.81
3	601358.35	2272448.23
4	601358.32	2272466.32
5	601335.52	2272524.62
6	601327.54	2272831.86
7	601299.17	2272815.06
8	601262.81	2272758.62
9	601307.73	2272736.46
10	601304.07	2272682.39
11	601305.77	2272636.18
12	601308.33	2272591.63
13	601340.63	2272370.63
14	601353.02	2272314.57
1	601385.21	2272317.64



Масштаб 1:5000 Система координат МСК-23
Условные обозначения:

	кадастровый номер объектов недвижимости, согласно сведений ЕГРН		граница объектов недвижимости, согласно сведениям ЕГРН
	номер кадастрового квартала		граница кадастрового квартала
	номер и точка границы формируемого земельного участка		граница образуемого земельного участка
	граница населенного пункта		охранные зоны